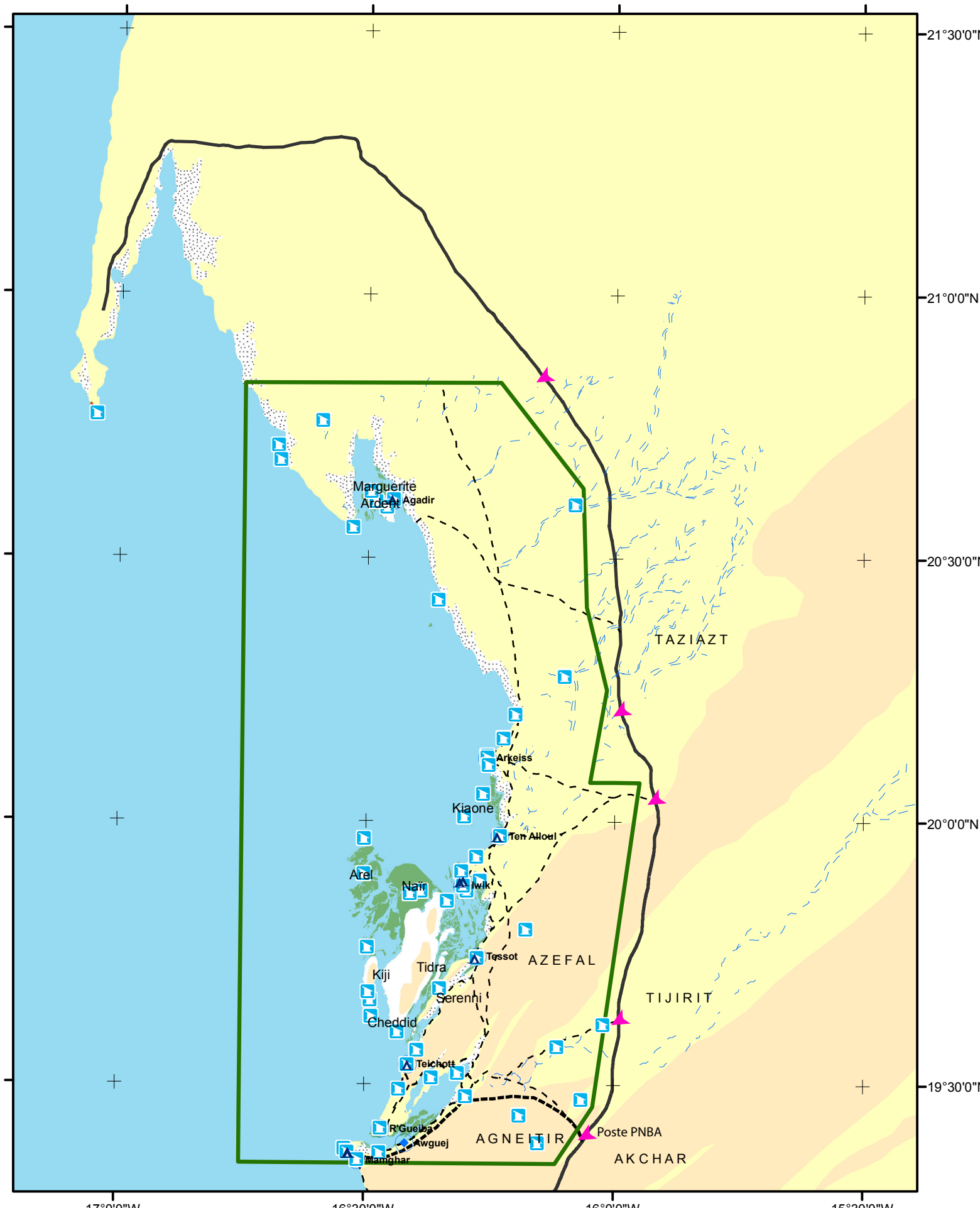















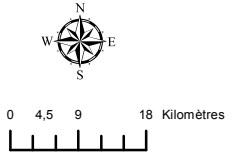


Sites touristiques clés du Parc National du Banc d'Arguin (PNBA)



Légende

-  Points d'accès dans le parc
-  Campements touristiques
-  Sites touristiques clés du PNBA
-  Limite PNBA
-  Villages du PNBA
- Route de Mamghar
-  Pistes du PNBA
-  Réseau hydrographique
-  Route de Nouakchott-Nouadhibou
-  Sebkhia
-  Mangroves
- Complexe vasières-herbiers
-  Ensablement Important
-  Sol sableux
-  Cordons dunaires stables
-  Mer
-  Spartines
- Limite Réserve Satellite du Cap Blanc



© Copyright Observatoire du PNBA février 2015
 Source de la carte : IGN, Spot, Landsat
 Sources des données : Observatoire du PNBA et partenaires