















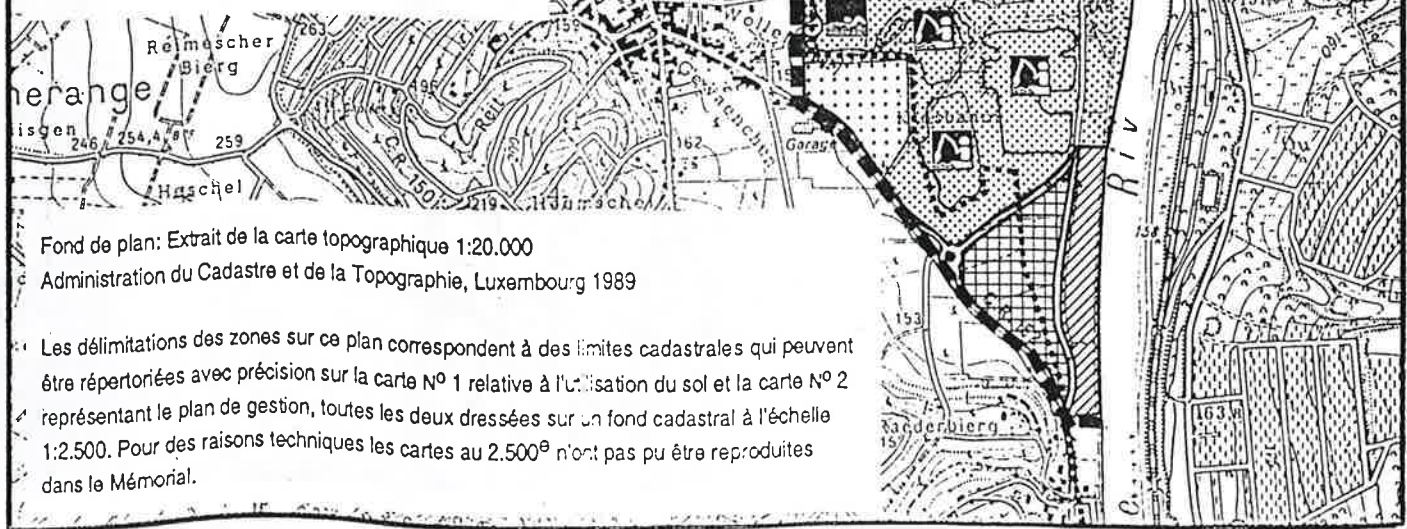


PLAN D'AMENAGEMENT GLOBAL HAFF REIMECH

plan d'utilisation du sol

-  Limite du plan global Haff Réimech
-  Limite communale
-  Zone d'activité économique
-  Zone de verdure
-  Zone de récréation et de sports
-  Zone d'équipement public
-  Zone de résidence secondaire soumise à un plan d'aménagement particulier
-  Zone tampon
-  Zone de réserve naturelle "Baggerweieren" (Z.R.N.'B')
-  Zone de réserve naturelle "Taupeschwues" (Z.R.N.'T')
-  Zone viticole
-  Limite de la zone d'inondation
-  Baignade
-  Voilier
-  Pêche à partir d'un bateau
-  Pêche à partir de la rive



Fond de plan: Extrait de la carte topographique 1:20.000
Administration du Cadastre et de la Topographie, Luxembourg 1989

Les délimitations des zones sur ce plan correspondent à des limites cadastrales qui peuvent être répertoriées avec précision sur la carte n° 1 relative à l'utilisation du sol et la carte n° 2 représentant le plan de gestion, toutes les deux dressées sur un fond cadastral à l'échelle 1:2.500. Pour des raisons techniques les cartes au 2.500^e n'ont pas pu être reproduites dans le Mémorial.