MINISTERE DE L'AGRICULTURE
DIRECTION GENERALE DES FORETS

LES MARAIS DE LA MACTA
(MASCARA - ORAN - MOSTAGANEM)

LEGENDE

1 - PLANIMÉTRIE
- Limite de la zone classée
- Limite de bassin ou du sous bassin versant
- Limite de Wilaya
- Limite de Commune
- Route principale
- Route secondaire
- Chemin
- Voie ferrée

2 - HYDROGRAPHIE
- Oued permanent
- Oued temporaire
- Foggara
- Séguia
- Drains
- 1 Puits, 2 Source, 3 Pt d'eau
- Marais
- Daya
- Lac salé ou sebkha

3 - OCCUPATION DU SOL
- Agglomération
- Broussaille
- Culture ou palmeraie
- Macquis arboré
- Sable ou dunes
- Fond cartographique

4 - OROGRAPHIE
- Talus, escarpement rocheux
- 169 Point côté

N W E S

Site classé

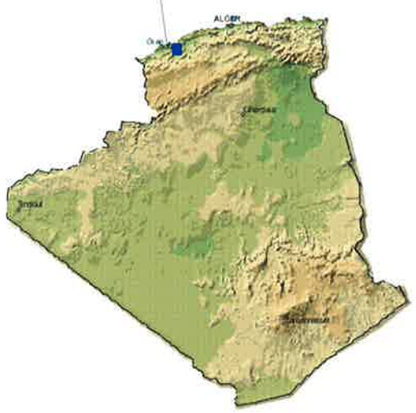

Surface de la zone classée : 445 km2
Surface du sous bassin versant : 716 km2

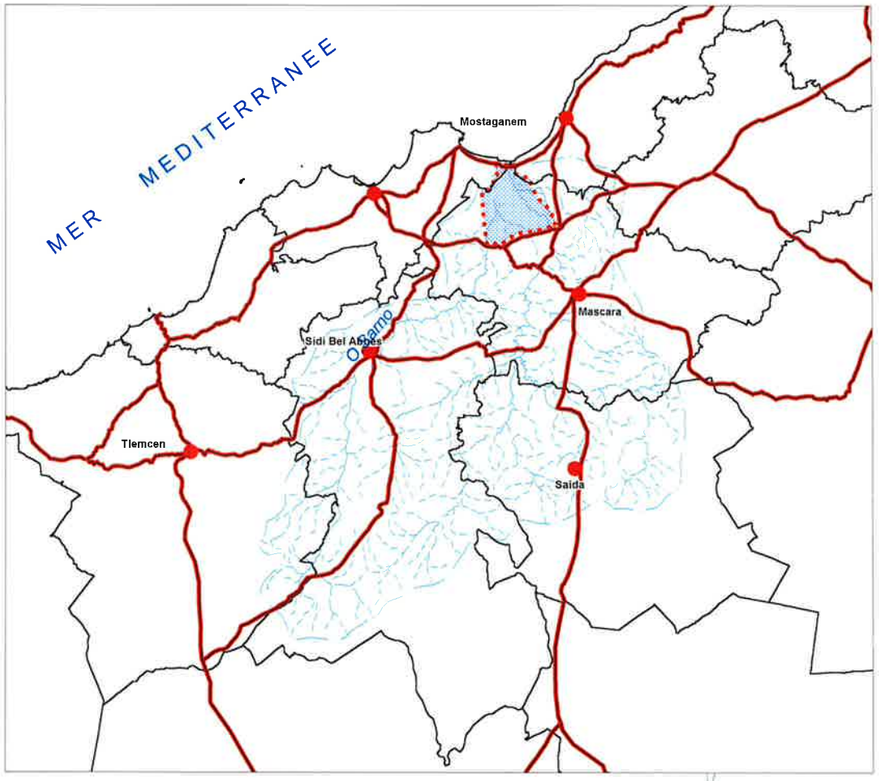

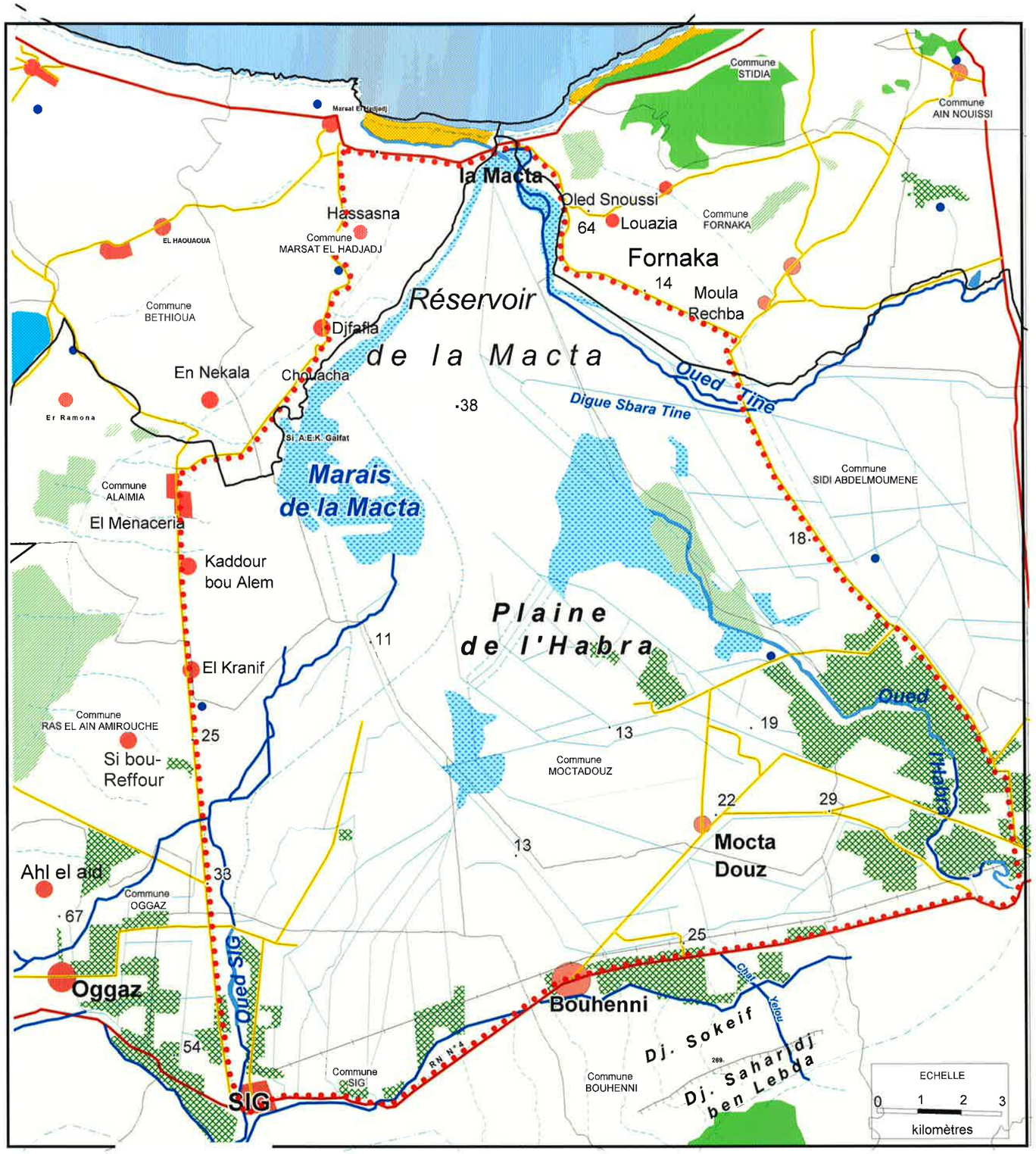

Projet financé par le W.W.F. International Living Waters Campaign