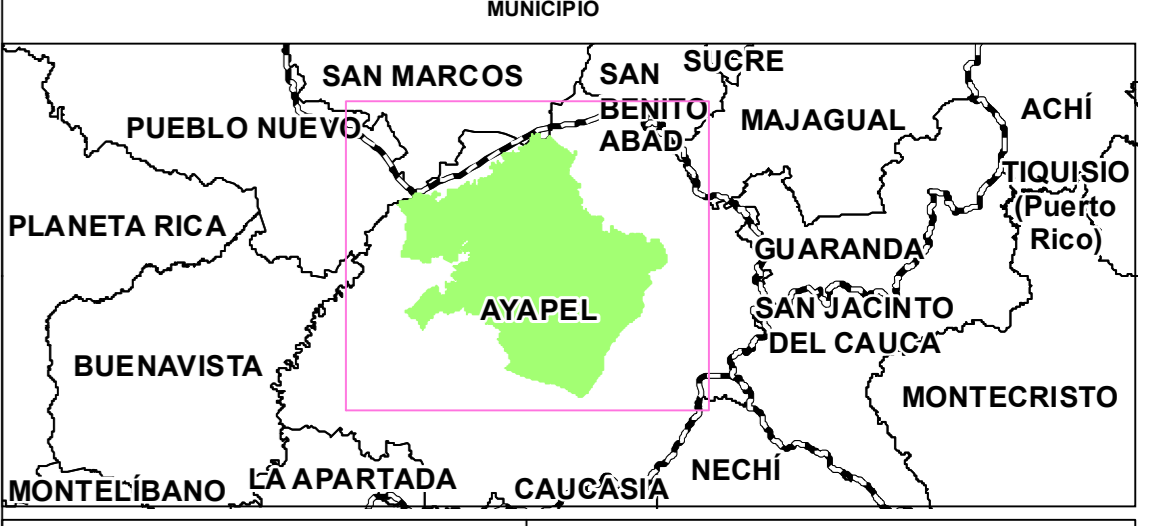
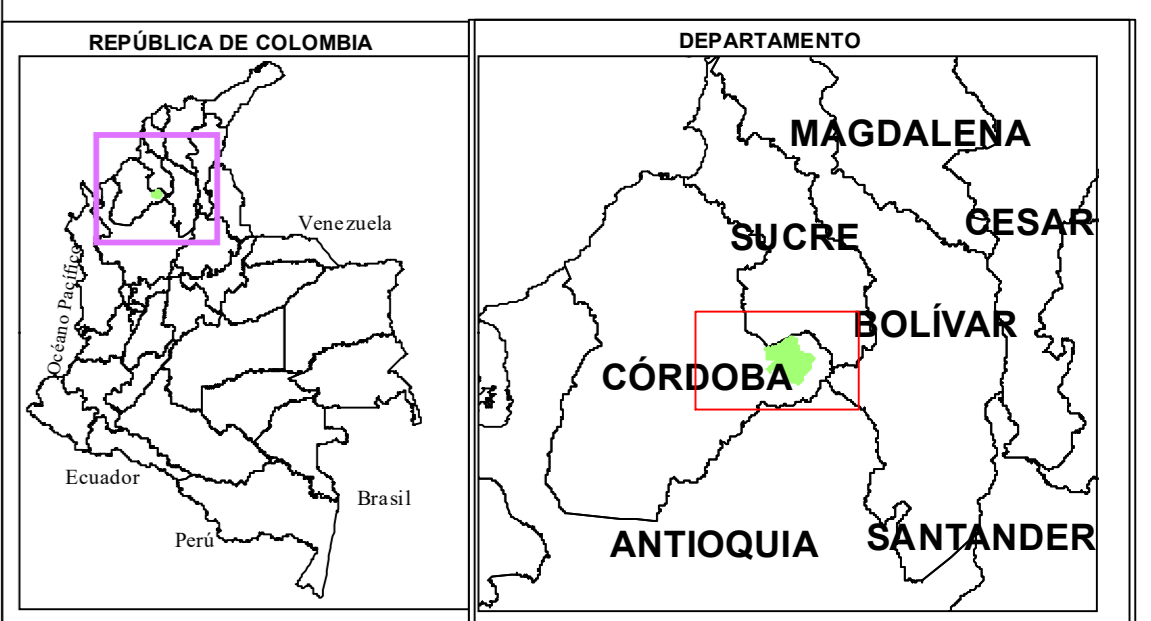


HUMEDAL DE IMPORTANCIA INTERNACIONAL COMPLEJO CENAGOSO DE AYAPEL



SISTEMA DE COORDENADAS		FUENTES DE INFORMACION	
Proyección:	MAGNA Colombia Bogotá	Proyección:	Transversa de Mercator
Falso Este:	1000000.00000000	Falso Este:	1000000.00000000
Falso Norte:	1000000.00000000	Falso Norte:	1000000.00000000
Méridiano Central:	-74.0770092	Méridiano Central:	-74.0770092
Latitud de Origen:	4.9820042	Latitud de Origen:	4.9820042
Datum:	MAGNA	Datum:	MAGNA
			*Cartografía Base, IGAC, 1:100.000, 2014
			*Cartografía Área de Referencia

CONVENCIONES TEMATICAS

- Limite Departamental
- Limite municipal
- Centros poblados
- Complejo_Cenagoso_de_Ayapel

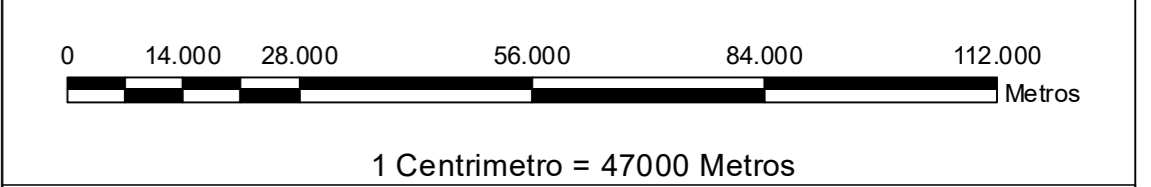
Representation: Orografia_Rep

- Orografia
- Drenaje_Sencillo
- Drenaje_Doble
- Via

CARTERA DE COORDENADAS

PUNTOS	LONGITUD	LATITUD	PUNTOS	LONGITUD	LATITUD
1	75°19'29,833 W	8°19'23,791 N	36	74°54'51,607 W	8°21'4,008 N
2	75°19'59,047 W	8°19'36,256 N	37	74°54'32,923 W	8°20'36,120 N
3	75°19'2,121 W	8°19'57,641 N	38	74°54'26,385 W	8°20'21,754 N
4	75°19'57,842 W	8°19'53,151 N	39	74°54'26,108 W	8°20'21,071 N
5	75°19'2,523 W	8°19'57,630 N	40	74°54'16,161 W	8°19'46,626 N
6	75°19'20,674 W	8°19'55,983 N	41	74°54'18,941 W	8°19'35,703 N
7	75°19'20,304 W	8°19'53,841 N	42	74°54'27,578 W	8°19'27,123 N
8	75°19'31,654 W	8°19'43,998 N	43	74°53'55,610 W	8°18'47,039 N
9	75°19'44,086 W	8°19'40,412 N	44	74°53'54,523 W	8°18'27,533 N
10	75°19'27,076 W	8°19'23,996 N	45	74°53'56,842 W	8°18'12,441 N
11	75°19'26,399 W	8°19'32,228 N	46	74°57'47,208 W	8°14'18,738 N
12	75°11'50,476 W	8°19'41,922 N	47	75°0'3,151 W	8°10'38,657 N
13	75°11'27,093 W	8°21'23,154 N	48	75°4'50,727 W	8°12'26,643 N
14	75°11'39,269 W	8°21'45,051 N	49	75°4'58,307 W	8°13'37,952 N
15	75°11'40,607 W	8°22'40,468 N	50	75°5'22,249 W	8°14'45,174 N
16	75°12'3,958 W	8°23'9,003 N	51	75°5'12,745 W	8°14'41,186 N
17	75°11'59,683 W	8°23'24,803 N	52	75°10'1,138 W	8°14'49,751 N
18	75°11'7,749 W	8°27'53,101 N	53	75°6'27,230 W	8°15'27,316 N
19	75°2'50,363 W	8°27'49,319 N	54	75°6'32,359 W	8°15'58,293 N
20	75°2'48,928 W	8°27'48,759 N	55	75°7'23,410 W	8°15'14,645 N
21	75°2'13,968 W	8°27'42,710 N	56	75°7'23,244 W	8°15'59,344 N
22	75°2'5,726 W	8°27'44,528 N	57	75°7'36,399 W	8°16'38,725 N
23	75°2'5,293 W	8°27'43,566 N	58	75°8'7,325 W	8°16'12,273 N
24	75°2'4,450 W	8°27'41,689 N	59	75°8'12,614 W	8°16'13,283 N
25	75°2'4,053 W	8°26'45,279 N	60	75°8'51,765 W	8°16'4,609 N
26	75°2'2,847 W	8°24'38,779 N	61	75°9'15,593 W	8°15'11,218 N
27	75°2'0,024 W	8°23'0,420 N	62	75°9'37,125 W	8°16'5,920 N
28	74°59'57,552 W	8°23'1,839 N	63	75°9'38,976 W	8°16'4,825 N
29	74°59'36,910 W	8°23'0,029 N	64	75°10'23,310 W	8°14'55,487 N
30	74°57'10,132 W	8°21'24,426 N	65	75°11'31,272 W	8°16'9,465 N
31	74°56'56,846 W	8°21'16,133 N	66	75°9'47,997 W	8°17'41,541 N
32	74°54'43,668 W	8°20'46,225 N	67	75°9'28,498 W	8°17'41,881 N
33	74°55'37,270 W	8°20'43,452 N	68	75°9'18,890 W	8°17'17,102 N
34	74°55'4,523 W	8°21'2,952 N	69	75°9'16,032 W	8°17'17,734 N
35	74°55'4,360 W	8°21'2,105 N	70	75°8'46,584 W	8°17'14,908 N

COMPLEJO CENAGOSO DE AYAPEL



CONTIENE: INFORMACION BASICA Y LIMITE COMPLEJO CENAGOSO AYAPEL

DIBUJO: DBBE	FECHA: FEBRERO 2022	ANEXO: Anexo 1-1
ARCHIVO: RAMSAR_AYAPEL.mxd	MAPA No. 1 DE 1	