

Tinkisso

ECHELLE : 1/ 200000









Tougué

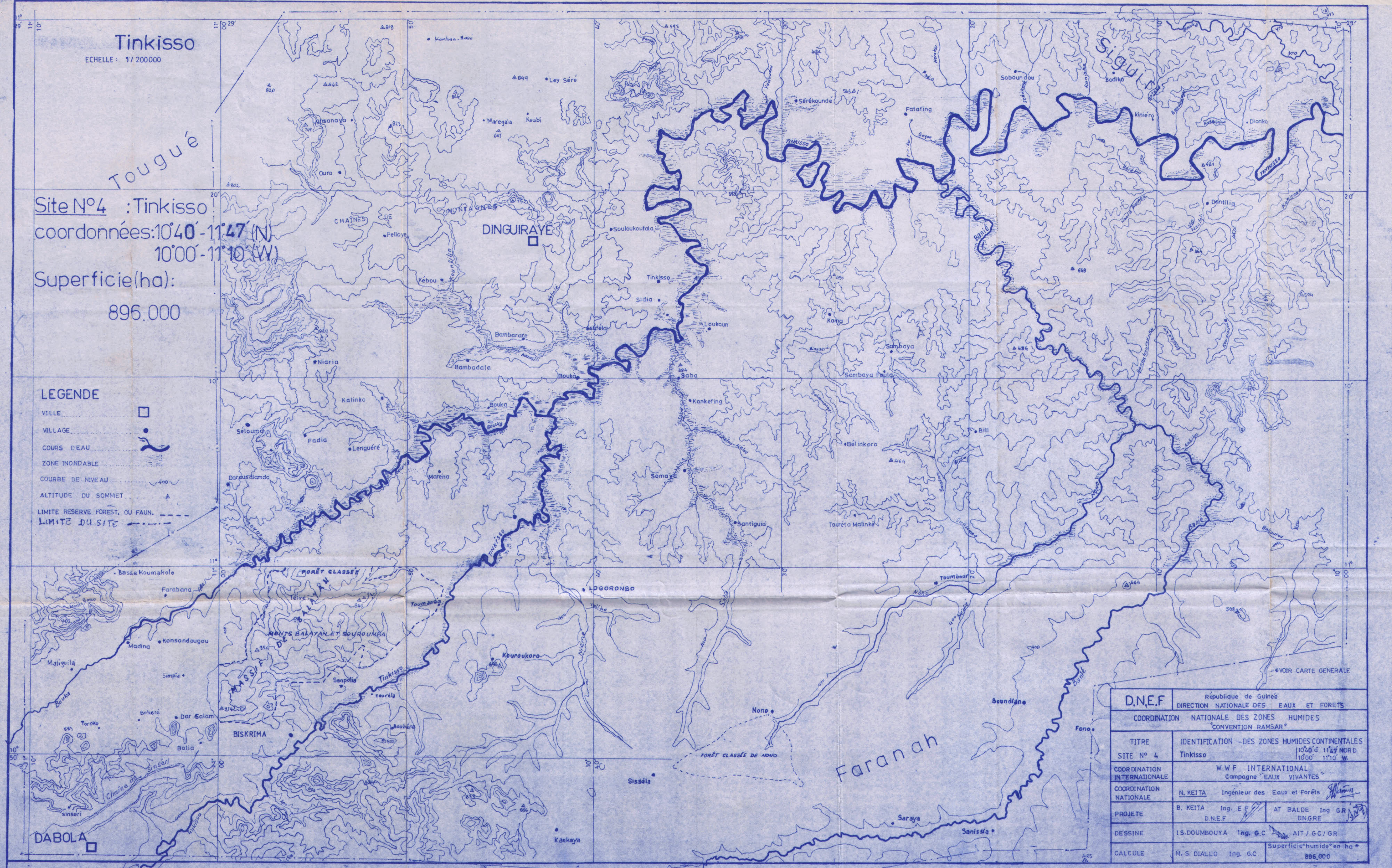
Site N°4 : Tinkisso

coordonnées: 10°40' - 11°47' (N)
10°00' - 11°10' (W)

Superficie (ha):
896.000

LEGENDE

- VILLE 
- VILLAGE 
- COURS D'EAU 
- ZONE INONDABLE 
- COURBE DE NIVEAU 
- ALTITUDE DU SOMMET 
- LIMITE RESERVE FOREST. OU FAUN. 
- LIMITE DU SITE 



D.N.E.F		République de Guinée DIRECTION NATIONALE DES EAUX ET FORETS	
COORDINATION NATIONALE DES ZONES HUMIDES CONVENTION RAMSAR			
TITRE	IDENTIFICATION - DES ZONES HUMIDES CONTINENTALES		
SITE N° 4	Tinkisso	10°40' à 11°47' NORD 10°00' 11°10' W	
COORDINATION INTERNATIONALE	W.W.F. INTERNATIONAL Campagne "EAUX VIVANTES"		
COORDINATION NATIONALE	N. KEITA Ingénieur des Eaux et Forêts <i>[Signature]</i>		
PROJETE	B. KEITA Ing. E.F. D.N.E.F.	AT BALDE Ing. GR D.N.G.R.	
DESSINE	I.S. DOUMBOUYA Ing. G.C. <i>[Signature]</i> AIT / G.C. / GR		
CALCULE	M. S. DIALLO Ing. G.C. Superficie "humide" en ha * 896.000		

*VOIR CARTE GENERALE