




# The Dee Estuary

Map 1 / 1 Côd y Safle Ramsar Ramsar Site Code 7UK020

-  Safle Ramsar arfaethedig  
**Proposed Ramsar site**
-  Dan ystyriaeth ardaloedd sydd wedi'u dileu o'r Ramsar  
**Proposed deletions from existing Ramsar**
-  Dileuadau mân wedi'u haroleuo  
**Small deletions highlighted**

Arwynebedd cyfan  
**Total area 14,303.02 ha**

Hydred Longitude 03° 12' 56" Gorllewin West  
Lledred Latitude 53° 18' 08" Gogledd North



N.G. Mae'r ffigur Lledred/Hydred i gyd wedi deillio o System Geodesig y Byd 84 (WGS 84)  
N.B. All Latitude/Longitude figures have been derived from World Geodetic System 84 (WGS 84).

Tafluniad map: Y Grid Cenedlaethol Prydeinig  
**Projection: British National Grid**

Rhif diweddaraf  
**Version number 2 09/02/2001**

Graddfa  
**Scale 1:100,000**

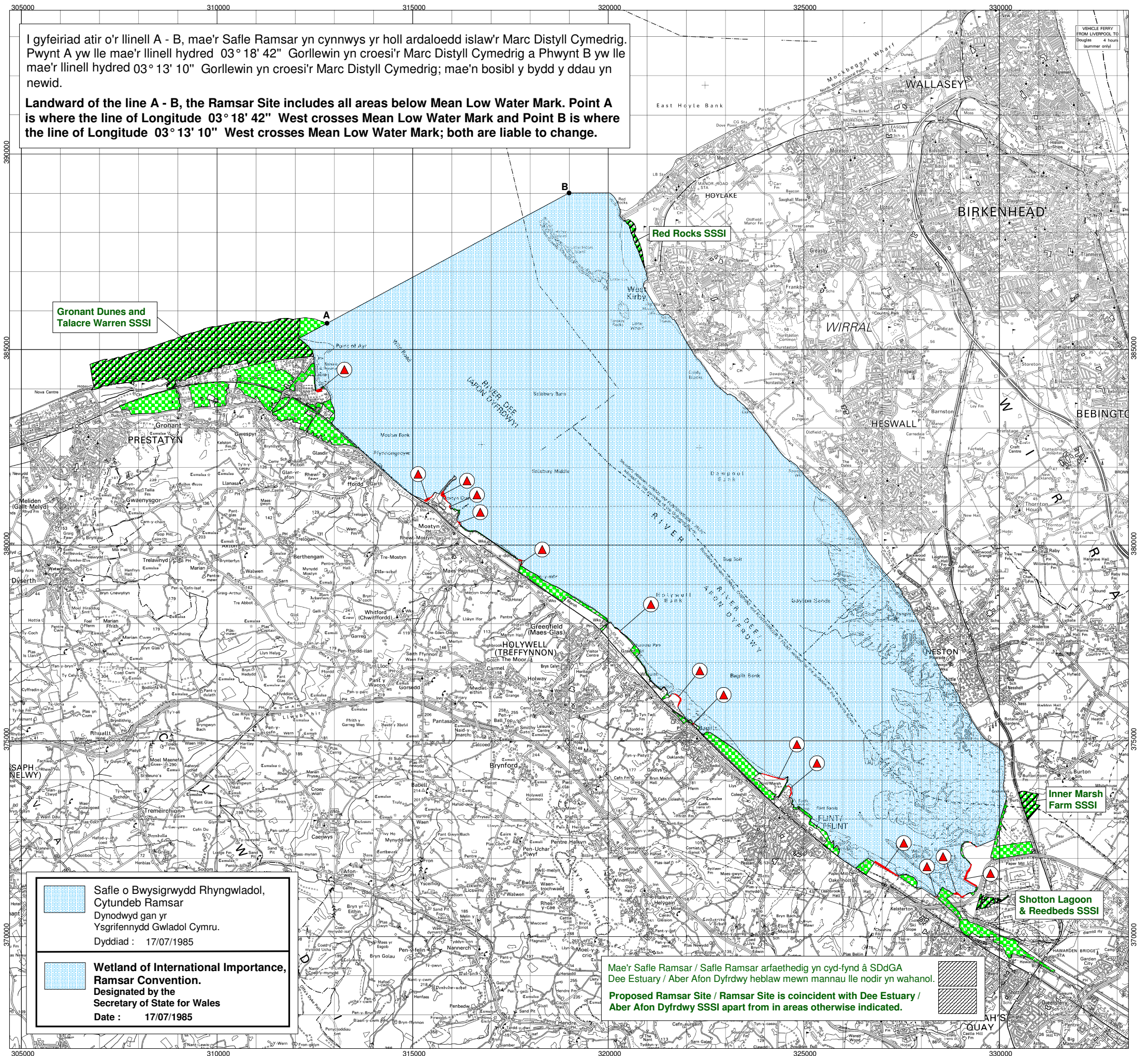
Noder: Data wedi ei gipio ar raddfa 1:2,500 ac i:10,000, rhoddwyd ar raddfa 1:50,000 a'i leihau i raddfa 1:100,000. Mae mapiau graddfa-fawr swyddodol ar gael gan CCGC neu EN.  
**Note: Data captured at 1:2,500 and 1:10,000 scale, placed on 1:50,000 scale and reduced to 1:100,000 scale. A definitive large scale map is available on request from CCW or EN.**

Noder: Gall y ffin newid lle mae'n dilyn llinell Marc Penllanw Cymhedrol ac/neu llinell Marc Distyll Cymhedrol.

**Note: Where the boundary follows the lines of Mean High and/or Mean Low Water Marks it is subject to change.**

Atgynhychu y map hwn o Ddeunydd yr Arolwg Ordnans gyda chaniatâd Arolwg Ordnans ar ran Rheolwr Llyfrfa Ei Mawrhydi. #ffwfraint y Goron. Mae atgynhychu heb ganiatâd yn torri hawffraint y Goron a gall hyn arwain at erlydau neu achos sifil.  
Rhif trwydded Cyngor Cefn Gwlad Cymru GD 272825G. 23 Mai 2003

This map is reproduced from Ordnance Survey material with the permission of Ordnance Survey on behalf of the Controller of Her Majesty's Stationery Office. Crown copyright. Unauthorised reproduction infringes Crown copyright and may lead to prosecution or civil proceedings. Countryside Council for Wales Licence No. GD 272825G. 23 May 2003



I gyfeiriad atir o'r llinell A - B, mae'r Safle Ramsar yn cynnwys yr holl ardaloedd islaw'r Marc Distyll Cymedrig. Pwynt A yw lle mae'r llinell hydred 03° 18' 42" Gorllewin yn croesi'r Marc Distyll Cymedrig a Phwynt B yw lle mae'r llinell hydred 03° 13' 10" Gorllewin yn croesi'r Marc Distyll Cymedrig; mae'n bosibl y bydd y ddau yn newid.  
**Landward of the line A - B, the Ramsar Site includes all areas below Mean Low Water Mark. Point A is where the line of Longitude 03° 18' 42" West crosses Mean Low Water Mark and Point B is where the line of Longitude 03° 13' 10" West crosses Mean Low Water Mark; both are liable to change.**

Gronant Dunes and Talacre Warren SSSI

Red Rocks SSSI

Inner Marsh Farm SSSI

Shotton Lagoon & Reedbeds SSSI

 Safle o Bwysigrwydd Rhyngwladol, Cytundeb Ramsar Dynodwyd gan yr Ysgrifennydd Gwladol Cymru.  
Dyddiad : 17/07/1985

 Wetland of International Importance, Ramsar Convention. Designated by the Secretary of State for Wales  
Date : 17/07/1985

Mae'r Safle Ramsar / Safle Ramsar arfaethedig yn cyd-fynd â SDDGA Dee Estuary / Aber Afon Dyfrdwy heblaw mewn mannau lle nodir yn wahanol.  
**Proposed Ramsar Site / Ramsar Site is coincident with Dee Estuary / Aber Afon Dyfrdwy SSSI apart from in areas otherwise indicated.**

