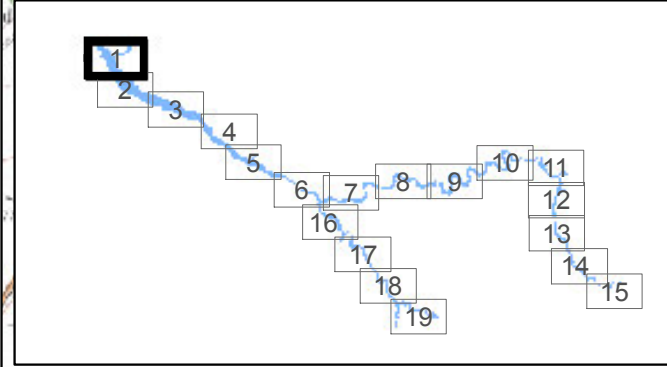
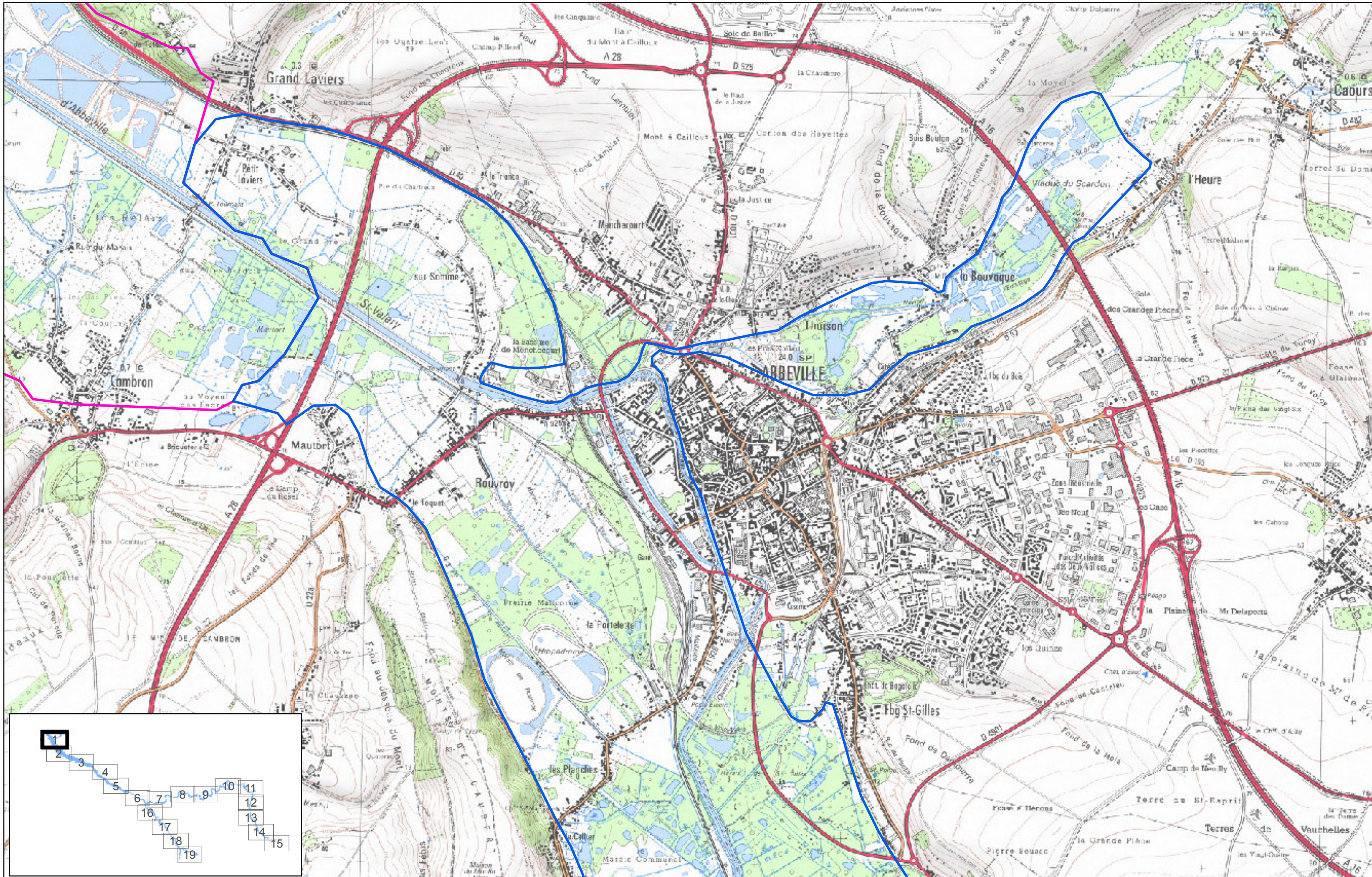





# Projet de site RAMSAR des vallées tourbeuses de la Somme et de l'Avre



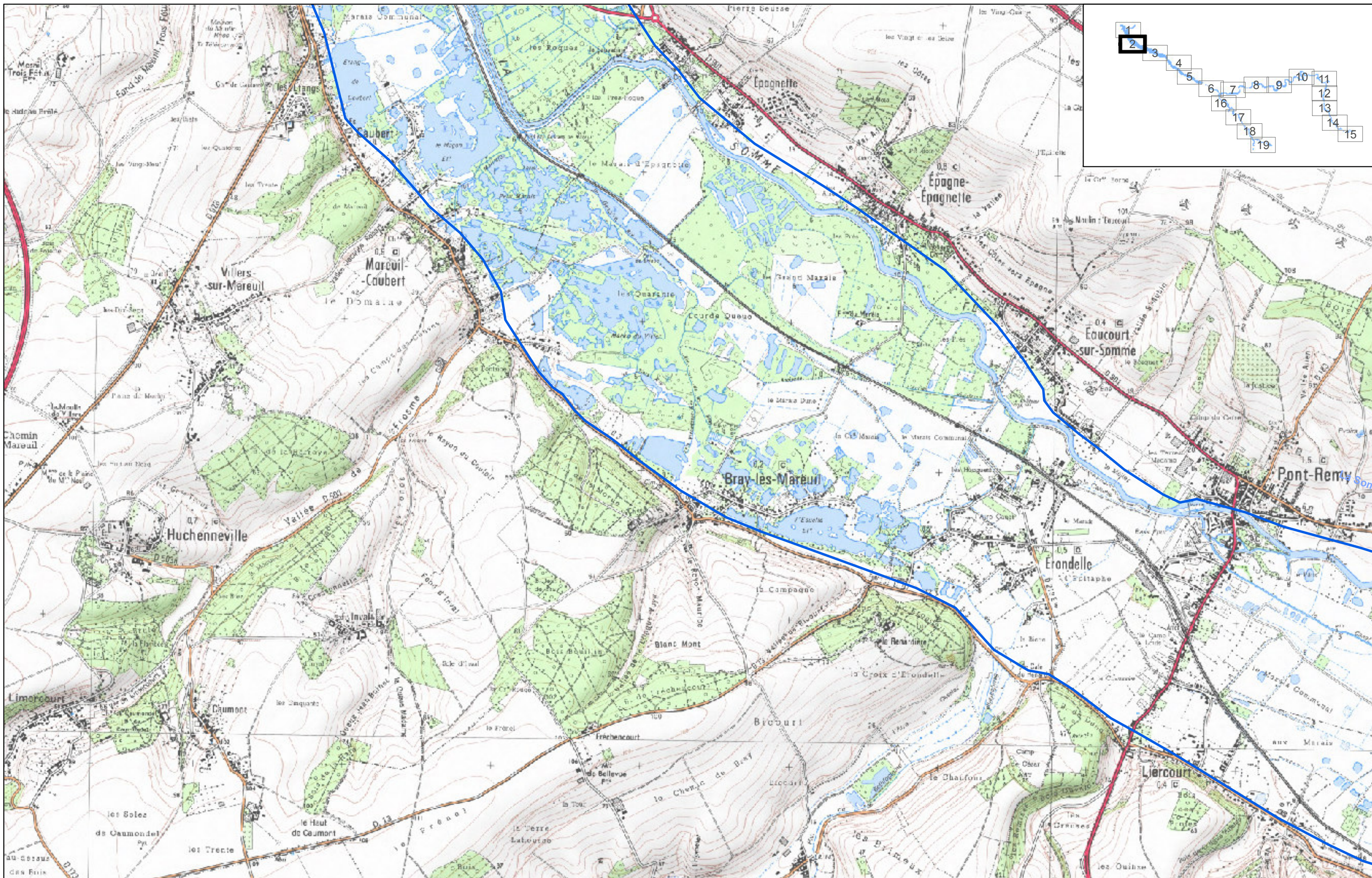
 Projet de site RAMSAR  
 Site Ramsar Baie de Somme n°925





Sources : DREAL Picardie, CG80  
Fond : IGN Scan 25  
Réalisation : CG80/DGA-ED/SIG/VF - 28 sept 2016



# Projet de site RAMSAR des vallées tourbeuses de la Somme et de l'Avre

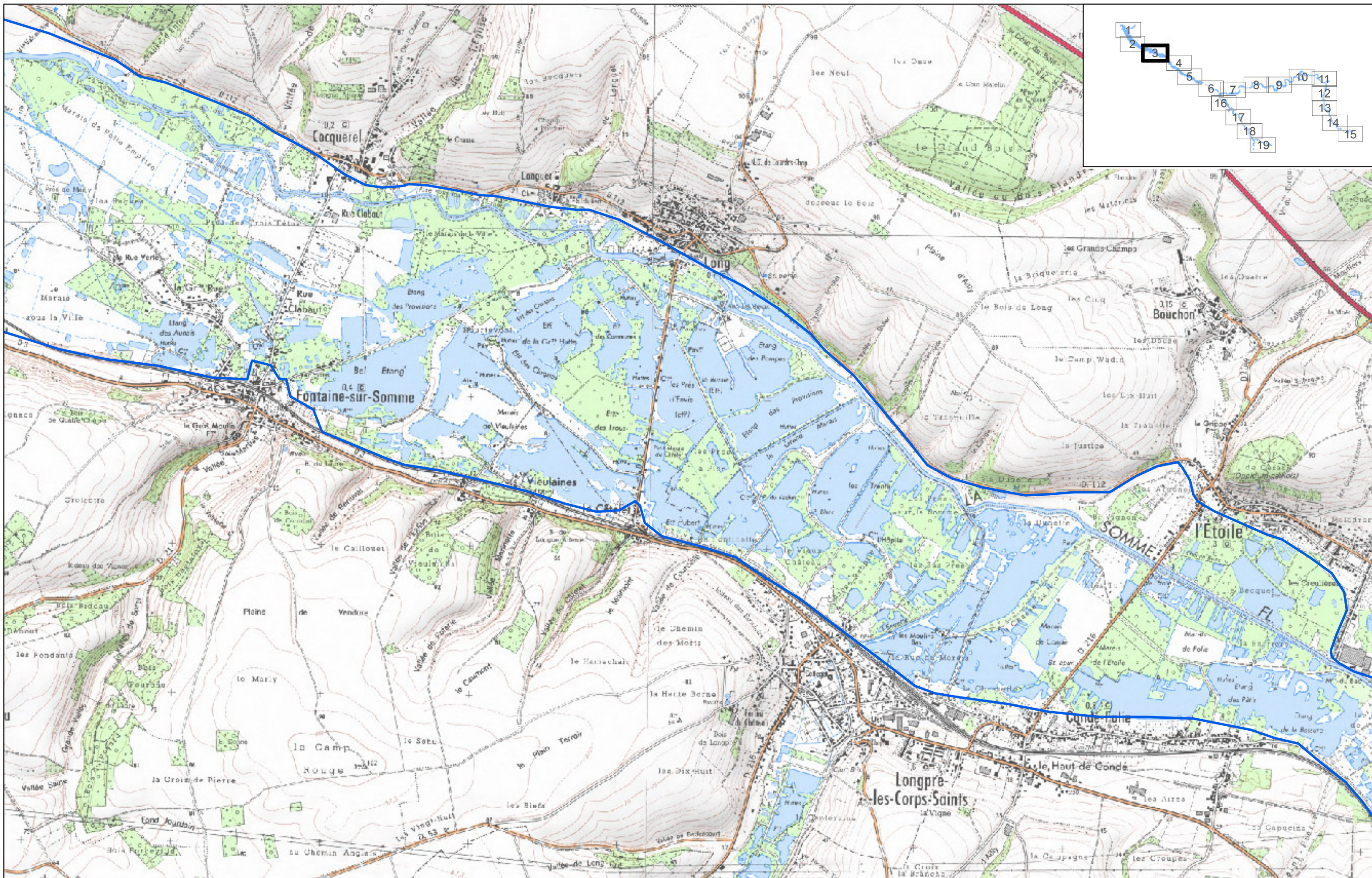


 Projet de site RAMSAR  
 Site Ramsar Baie de Somme n°925

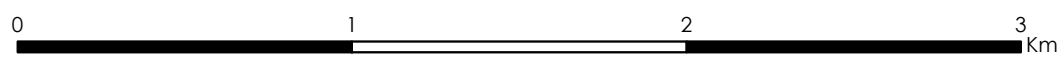
0 1 2 3 Km

Sources : DREAL Picardie, CG80  
Fond : IGN Scan 25  
Réalisation : CG80/DGA-ED/SIG/VF - 28 sept 2016

# Projet de site RAMSAR des vallées tourbeuses de la Somme et de l'Avre



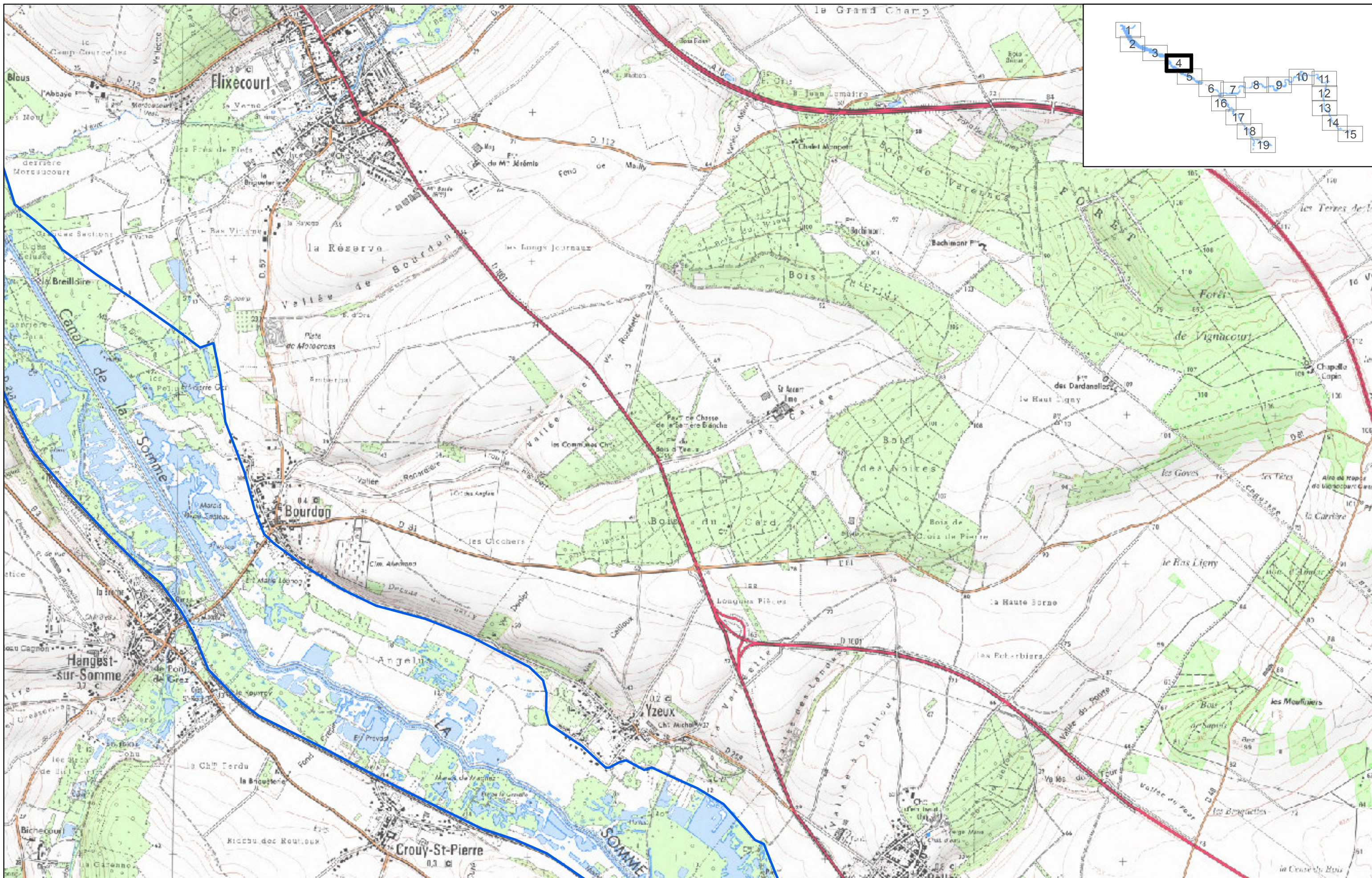
Projet de site RAMSAR  
 Site Ramsar Baie de Somme n°925






Sources : DREAL Picardie, CG80  
 Fond : IGN Scan 25  
 Réalisation : CG80/DGA-ED/SIG/VF - 28 sept 2016



# Projet de site RAMSAR des vallées tourbeuses de la Somme et de l'Avre

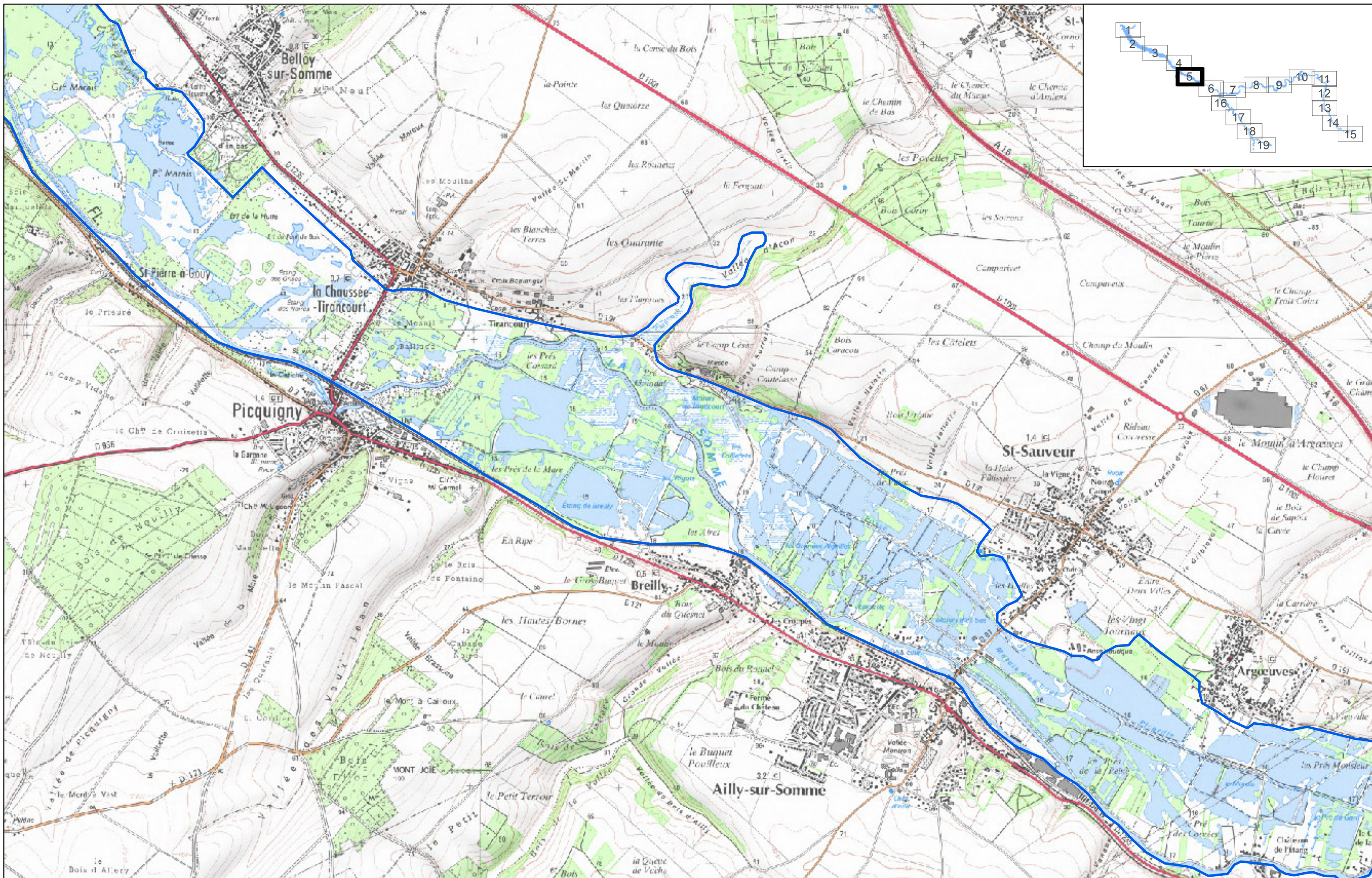




-  Projet de site RAMSAR
-  Site Ramsar Baie de Somme n°925

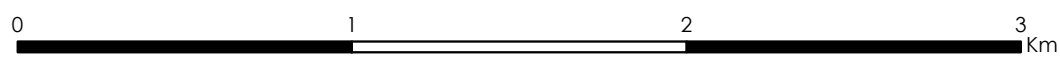


Sources : DREAL Picardie, CG80  
Fond : IGN Scan 25  
Réalisation : CG80/DGA-ED/SIG/VF - 28 sept 2016

# Projet de site RAMSAR des vallées tourbeuses de la Somme et de l'Avre



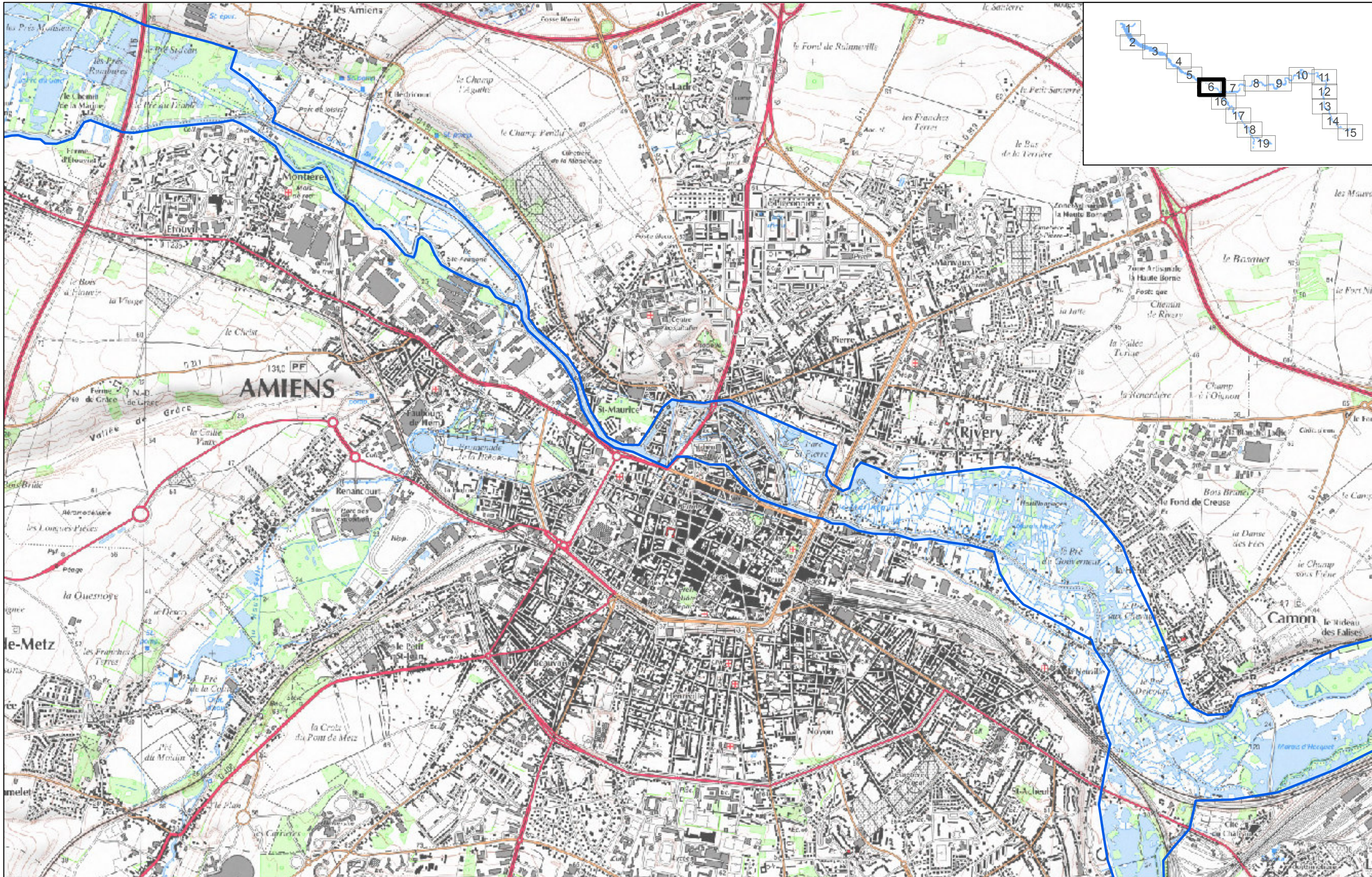
 Projet de site RAMSAR  
 Site Ramsar Baie de Somme n°925





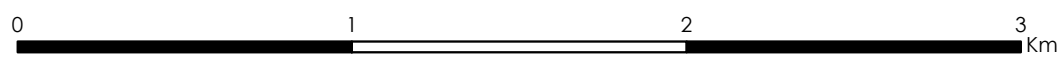
Sources : DREAL Picardie, CG80  
Fond : IGN Scan 25  
Réalisation : CG80/DGA-ED/SIG/VF - 28 sept 2016



# Projet de site RAMSAR des vallées tourbeuses de la Somme et de l'Avre



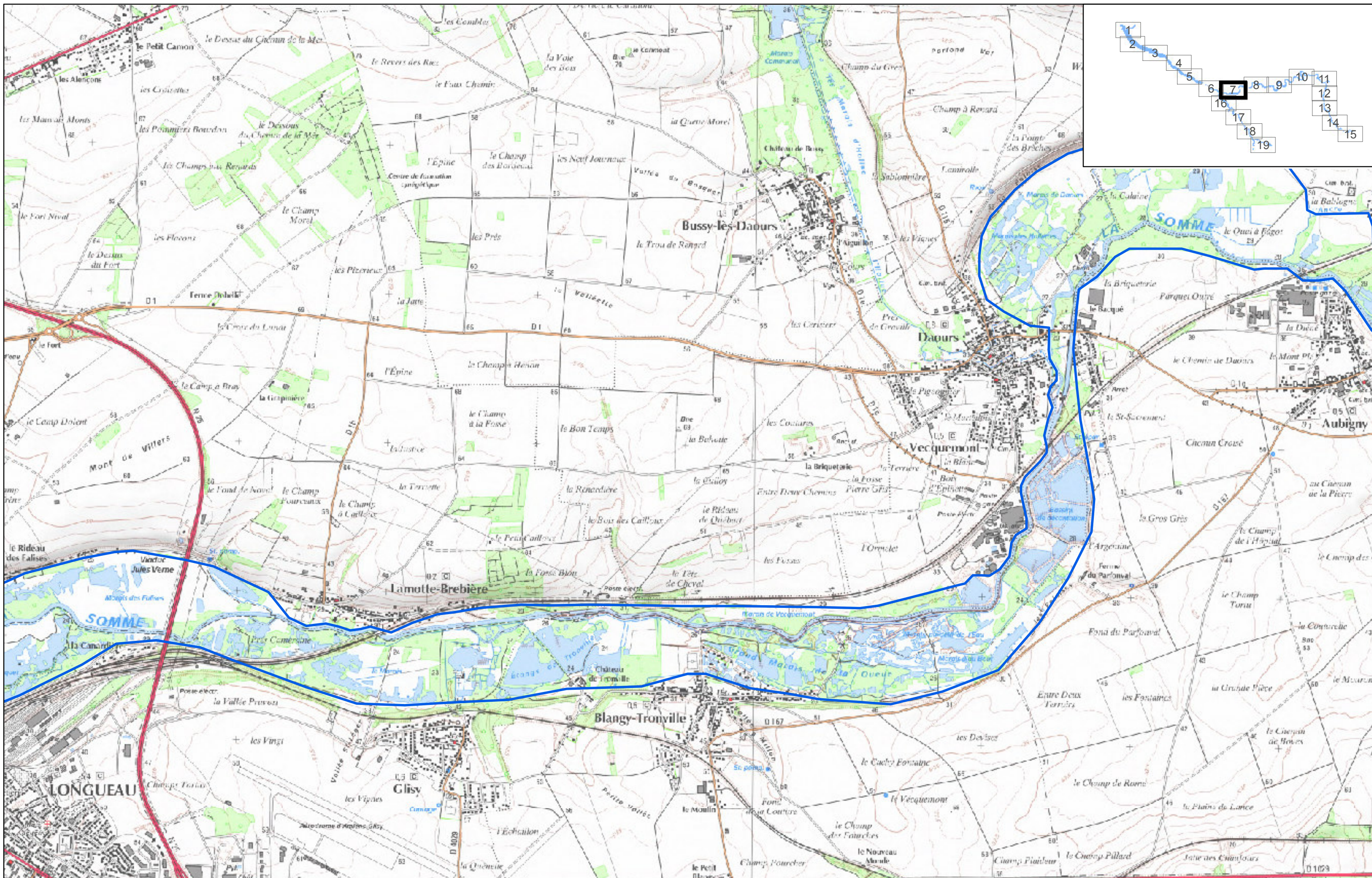
 Projet de site RAMSAR  
 Site Ramsar Baie de Somme n°925




Sources : DREAL Picardie, CG80  
Fond : IGN Scan 25  
Réalisation : CG80/DGA-ED/SIG/VF - 28 sept 2016



# Projet de site RAMSAR des vallées tourbeuses de la Somme et de l'Avre



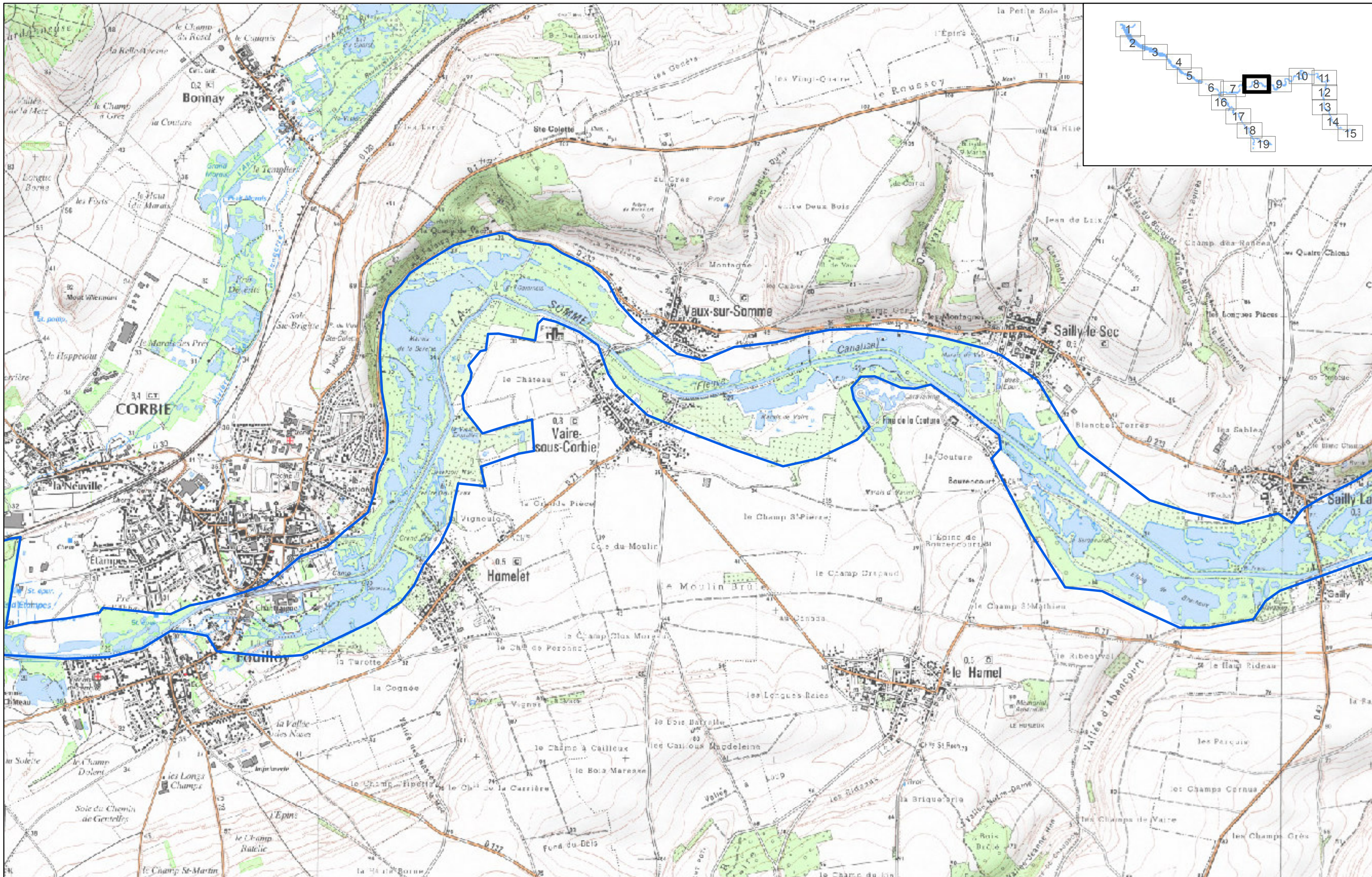
- Projet de site RAMSAR
- Site Ramsar Baie de Somme n°925






Sources : DREAL Picardie, CG80  
 Fond : IGN Scan 25  
 Réalisation : CG80/DGA-ED/SIG/VF - 28 sept 2016



# Projet de site RAMSAR des vallées tourbeuses de la Somme et de l'Avre



-  Projet de site RAMSAR
-  Site Ramsar Baie de Somme n°925

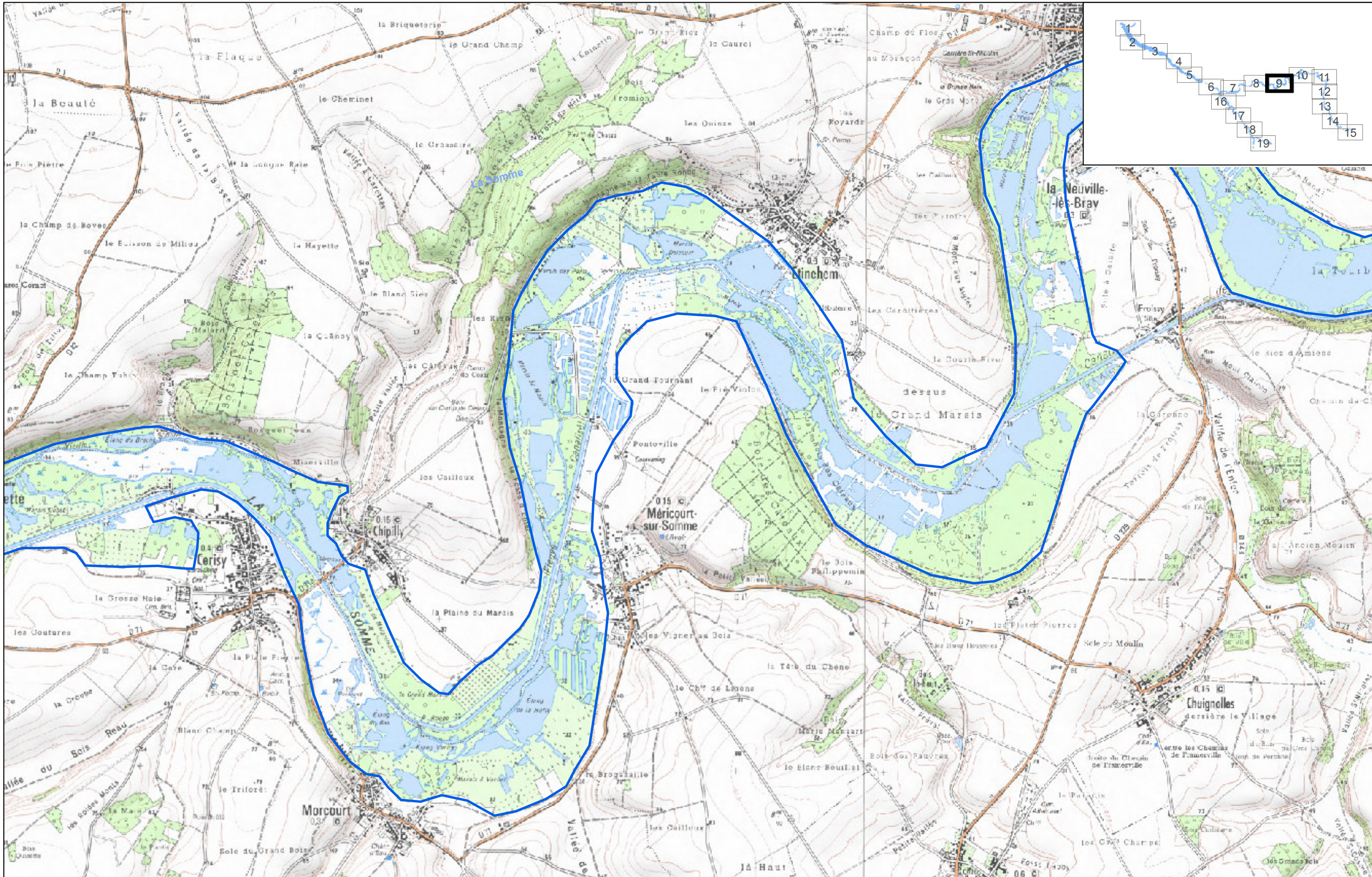


Sources : DREAL Picardie, CG80  
Fond : IGN Scan 25  
Réalisation : CG80/DGA-ED/SIG/VF - 28 sept 2016

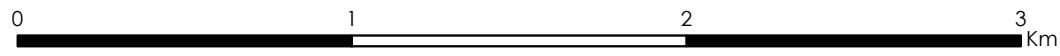




# Projet de site RAMSAR des vallées tourbeuses de la Somme et de l'Avre



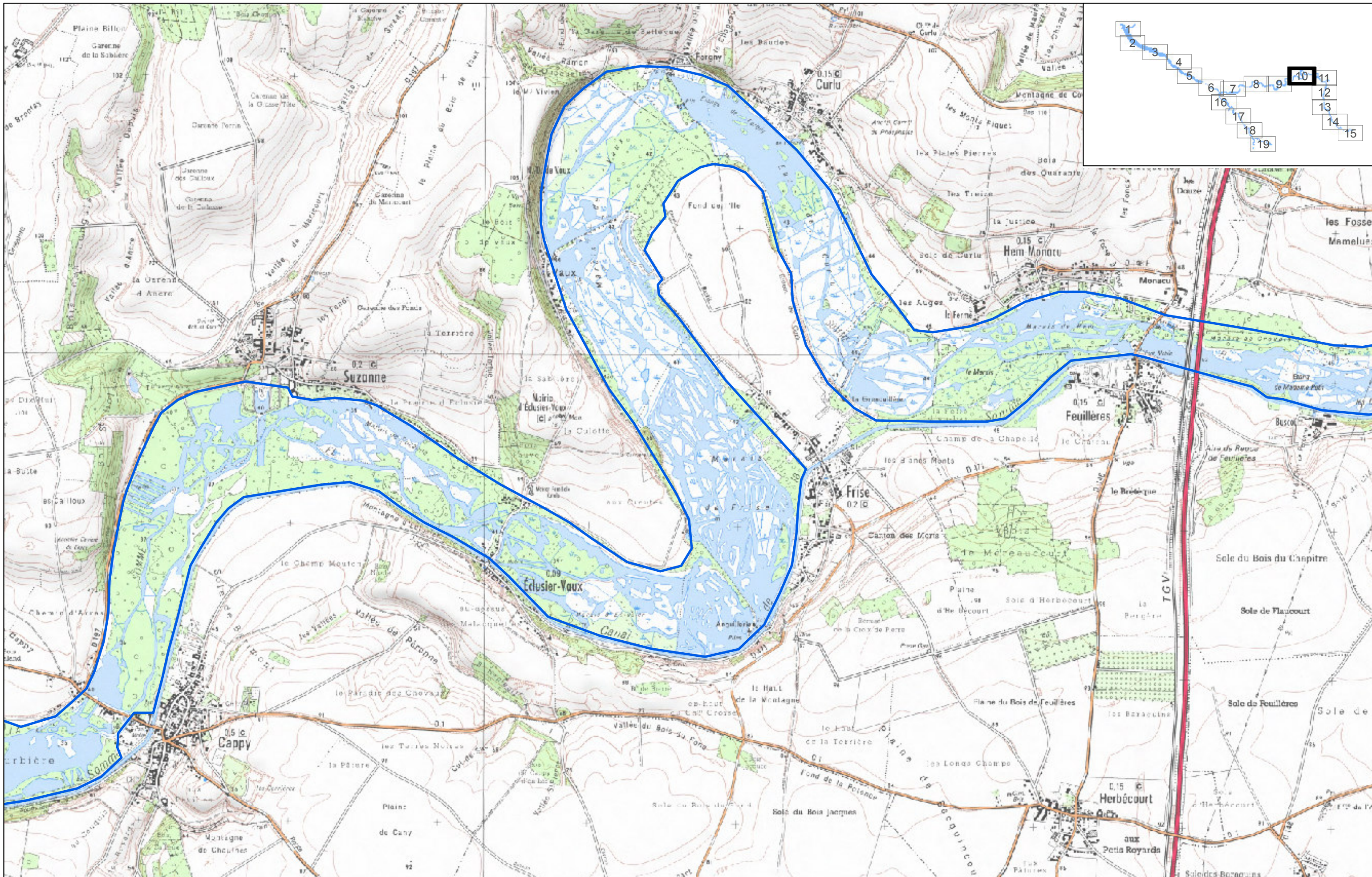
Projet de site RAMSAR  
 Site Ramsar Baie de Somme n°925



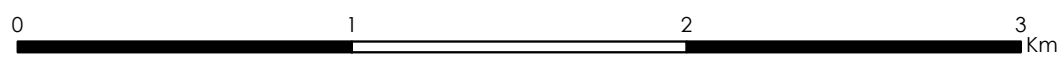
Sources : DREAL Picardie, CG80  
 Fond : IGN Scan 25  
 Réalisation : CG80/DGA-ED/SIG/VF - 28 sept 2016



# Projet de site RAMSAR des vallées tourbeuses de la Somme et de l'Avre



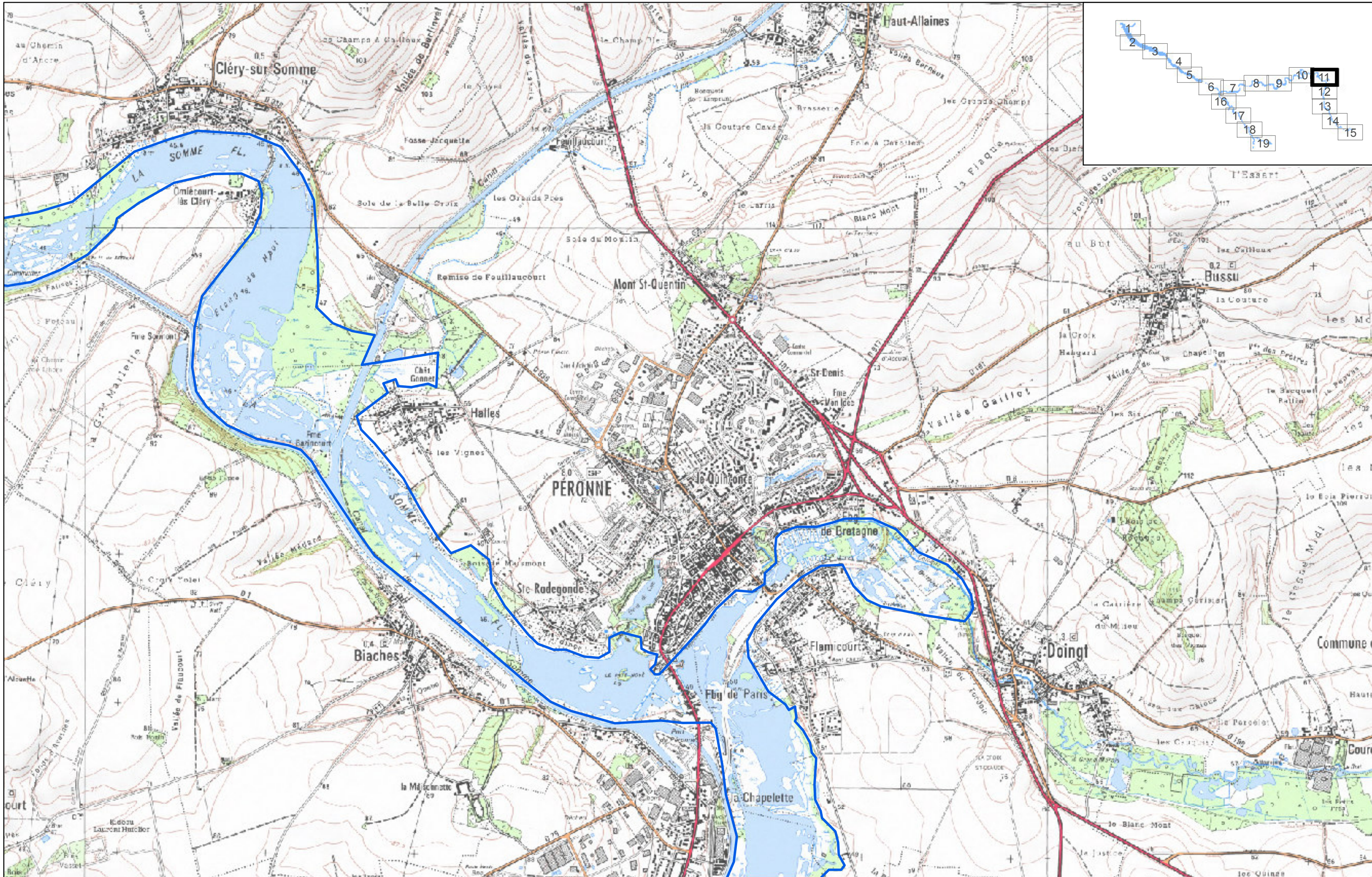
- Projet de site RAMSAR
- Site Ramsar Baie de Somme n°925



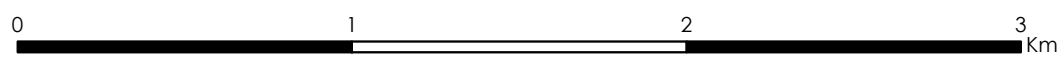
Sources : DREAL Picardie, CG80  
 Fond : IGN Scan 25  
 Réalisation : CG80/DGA-ED/SIG/VF - 28 sept 2016



# Projet de site RAMSAR des vallées tourbeuses de la Somme et de l'Avre



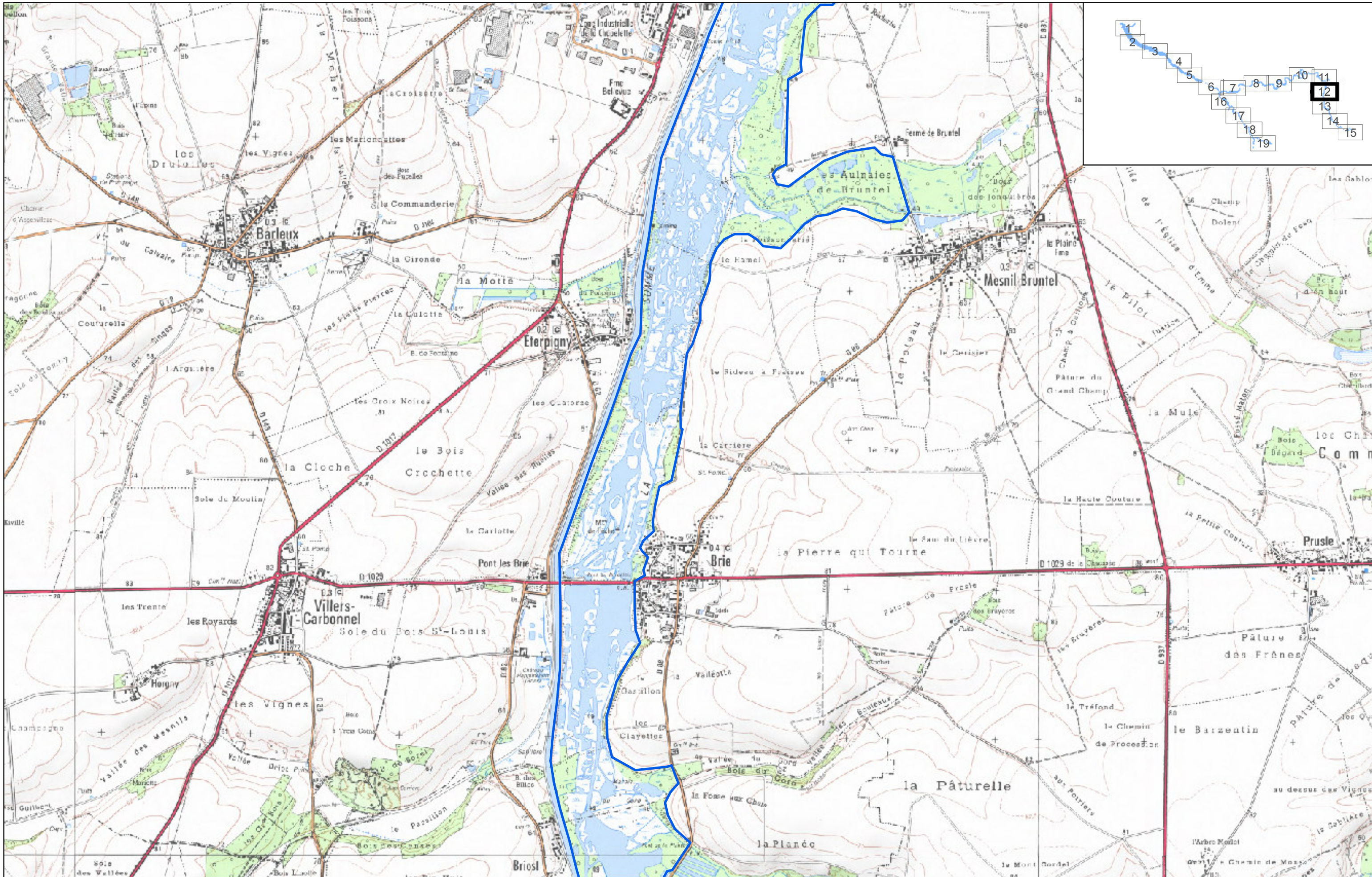
Projet de site RAMSAR  
 Site Ramsar Baie de Somme n°925



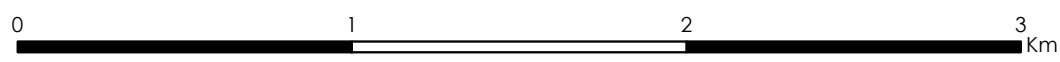
Sources : DREAL Picardie, CG80  
 Fond : IGN Scan 25  
 Réalisation : CG80/DGA-ED/SIG/VF - 28 sept 2016



# Projet de site RAMSAR des vallées tourbeuses de la Somme et de l'Avre



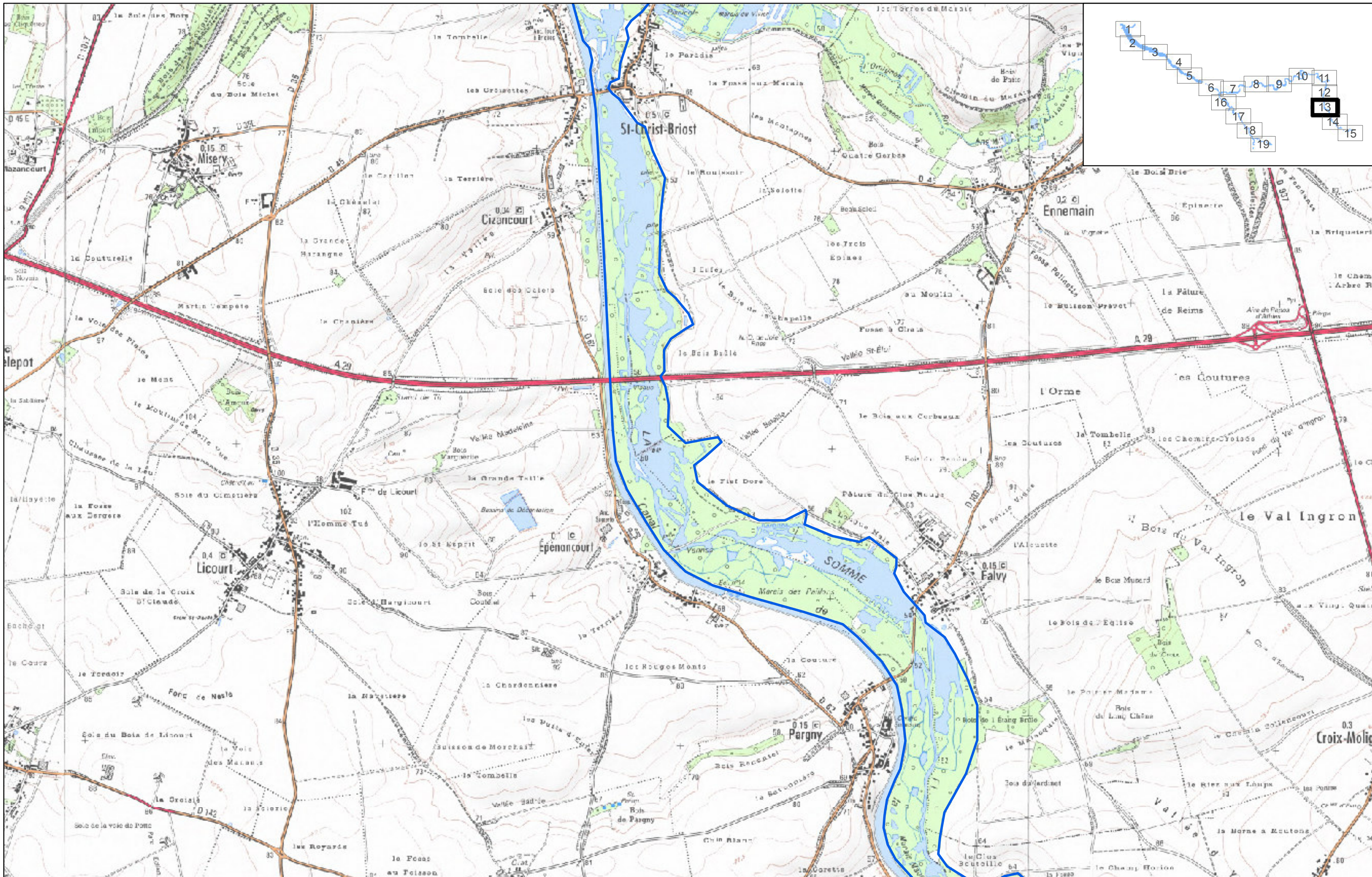
Projet de site RAMSAR  
 Site Ramsar Baie de Somme n°925



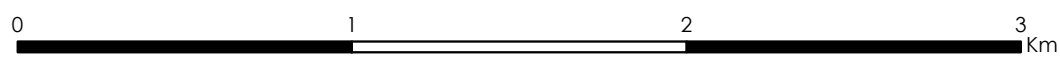
Sources : DREAL Picardie, CG80  
 Fond : IGN Scan 25  
 Réalisation : CG80/DGA-ED/SIG/VF - 28 sept 2016



# Projet de site RAMSAR des vallées tourbeuses de la Somme et de l'Avre



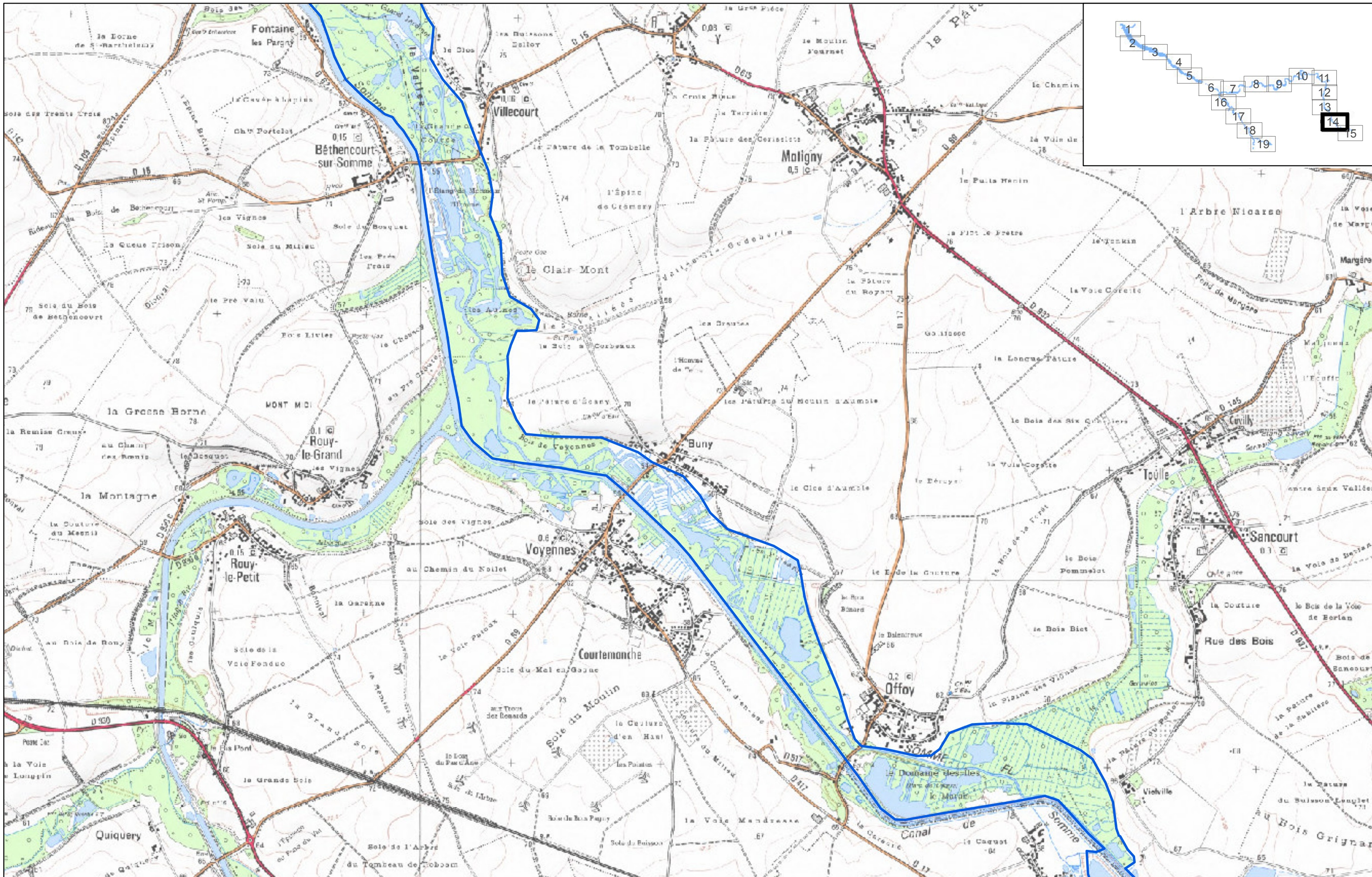
Projet de site RAMSAR  
 Site Ramsar Baie de Somme n°925




Sources : DREAL Picardie, CG80  
 Fond : IGN Scan 25  
 Réalisation : CG80/DGA-ED/SIG/VF - 28 sept 2016



# Projet de site RAMSAR des vallées tourbeuses de la Somme et de l'Avre



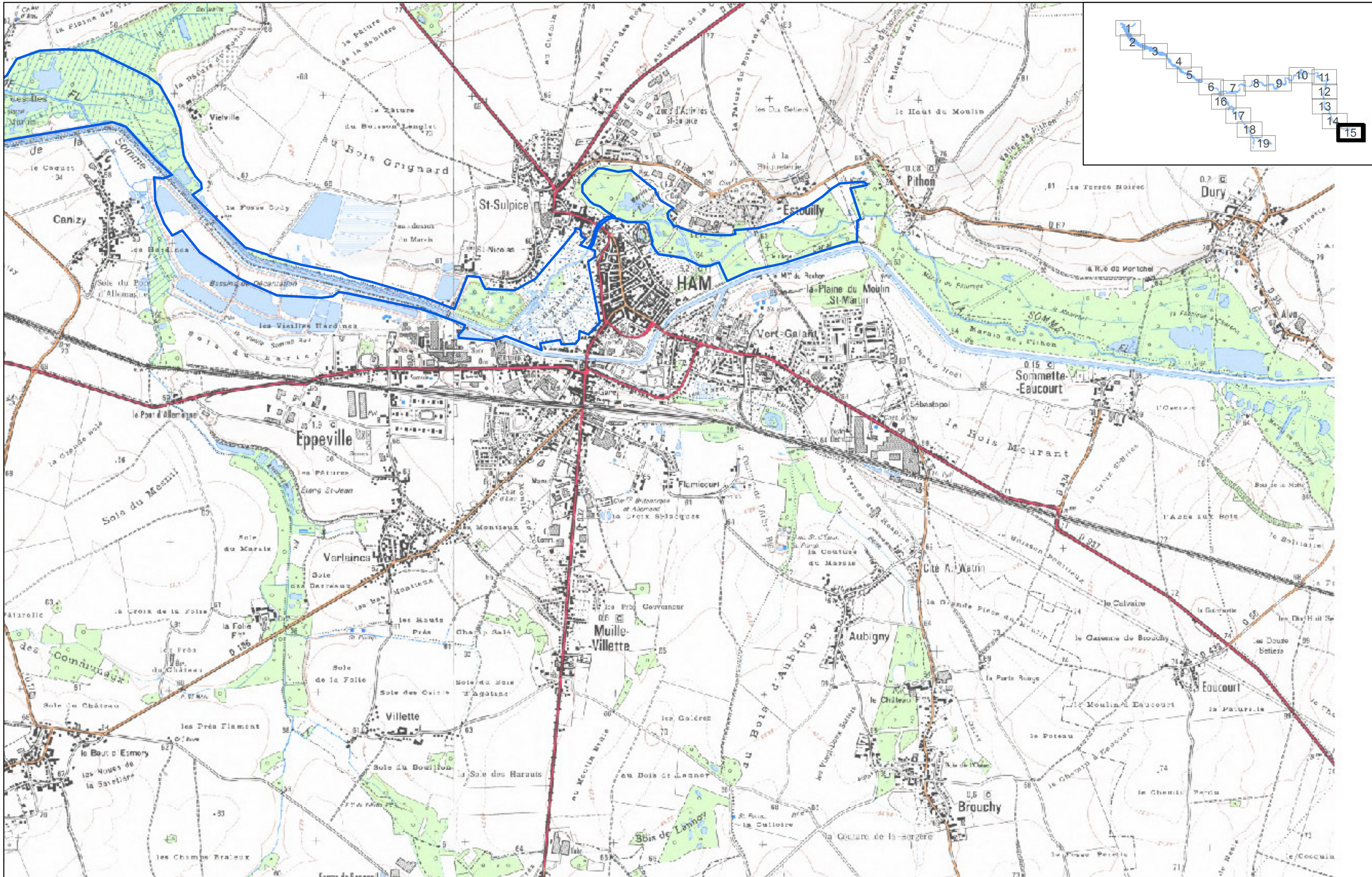
Projet de site RAMSAR  
 Site Ramsar Baie de Somme n°925



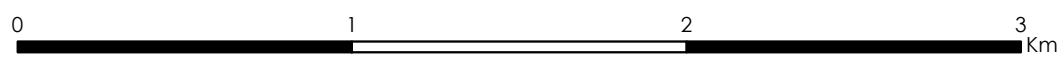
Sources : DREAL Picardie, CG80  
 Fond : IGN Scan 25  
 Réalisation : CG80/DGA-ED/SIG/VF - 28 sept 2016



# Projet de site RAMSAR des vallées tourbeuses de la Somme et de l'Avre



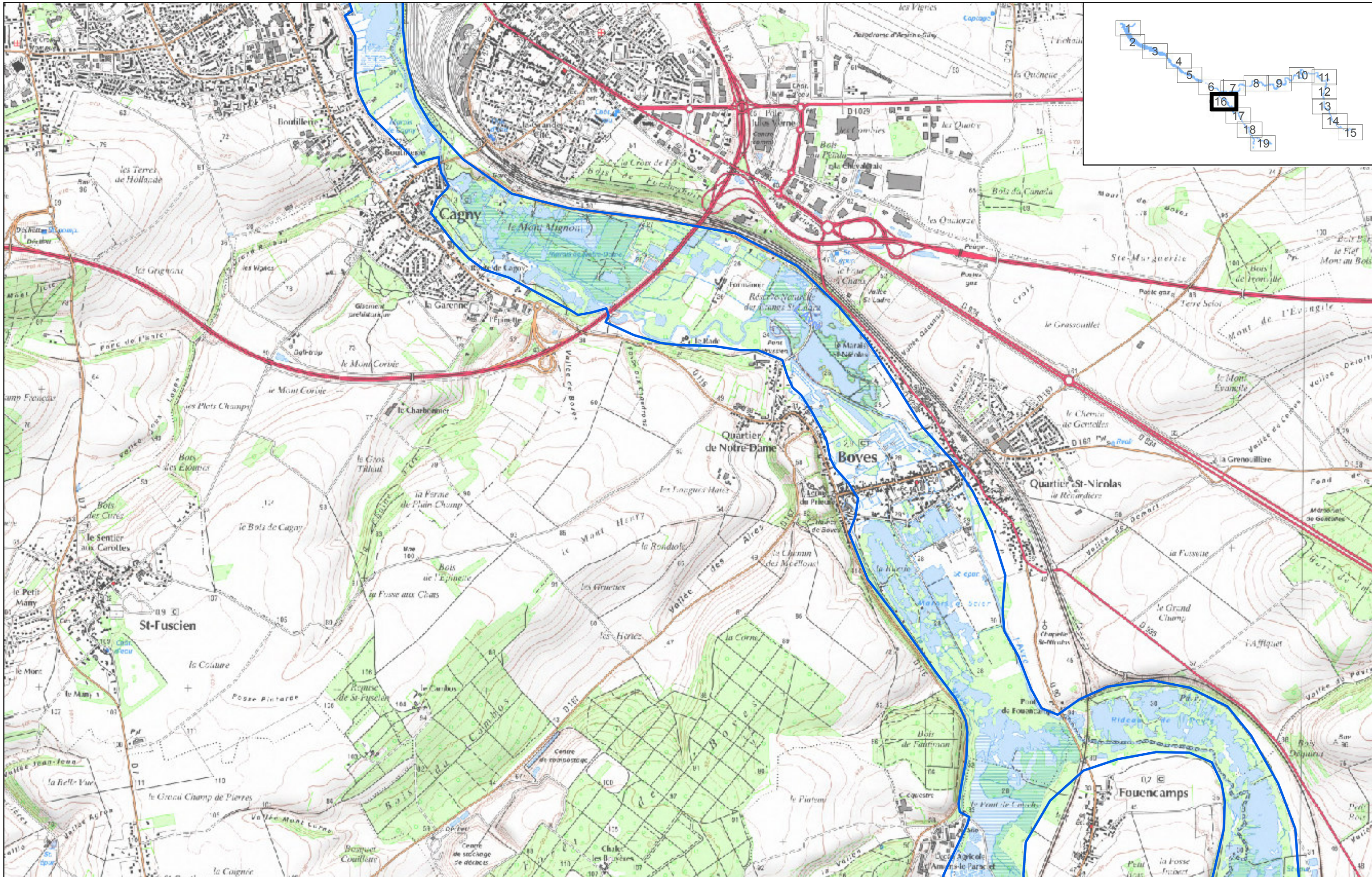
Projet de site RAMSAR  
 Site Ramsar Baie de Somme n°925





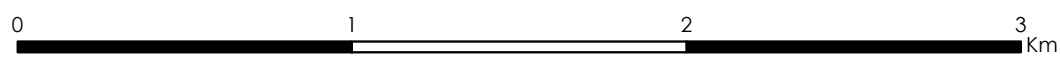
Sources : DREAL Picardie, CG80  
 Fond : IGN Scan 25  
 Réalisation : CG80/DGA-ED/SIG/VF - 28 sept 2016



# Projet de site RAMSAR des vallées tourbeuses de la Somme et de l'Avre



 Projet de site RAMSAR  
 Site Ramsar Baie de Somme n°925

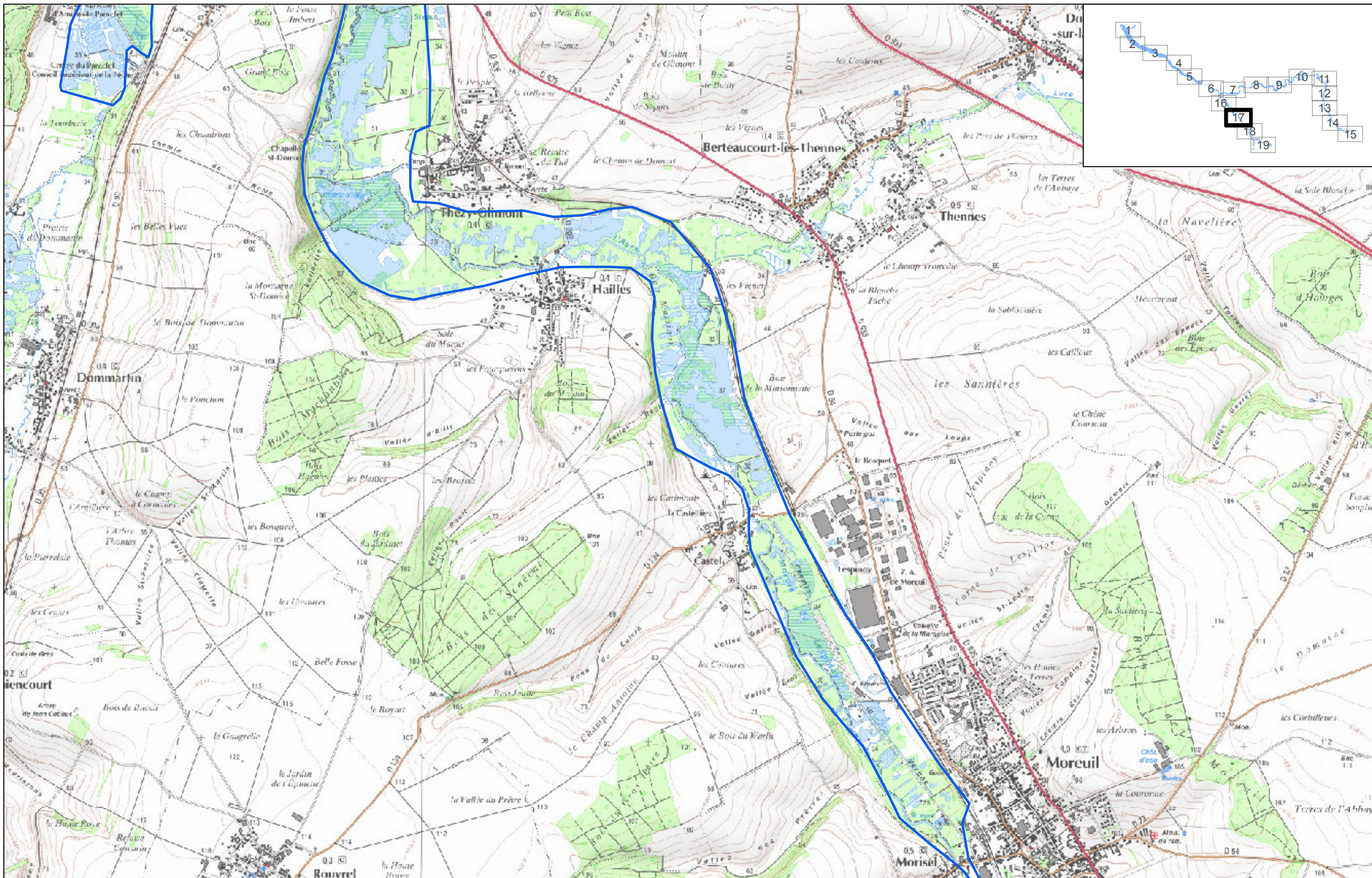




Sources : DREAL Picardie, CG80  
Fond : IGN Scan 25  
Réalisation : CG80/DGA-ED/SIG/VF - 28 sept 2016

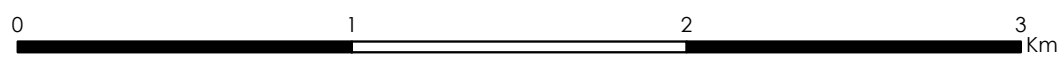




# Projet de site RAMSAR des vallées tourbeuses de la Somme et de l'Avre



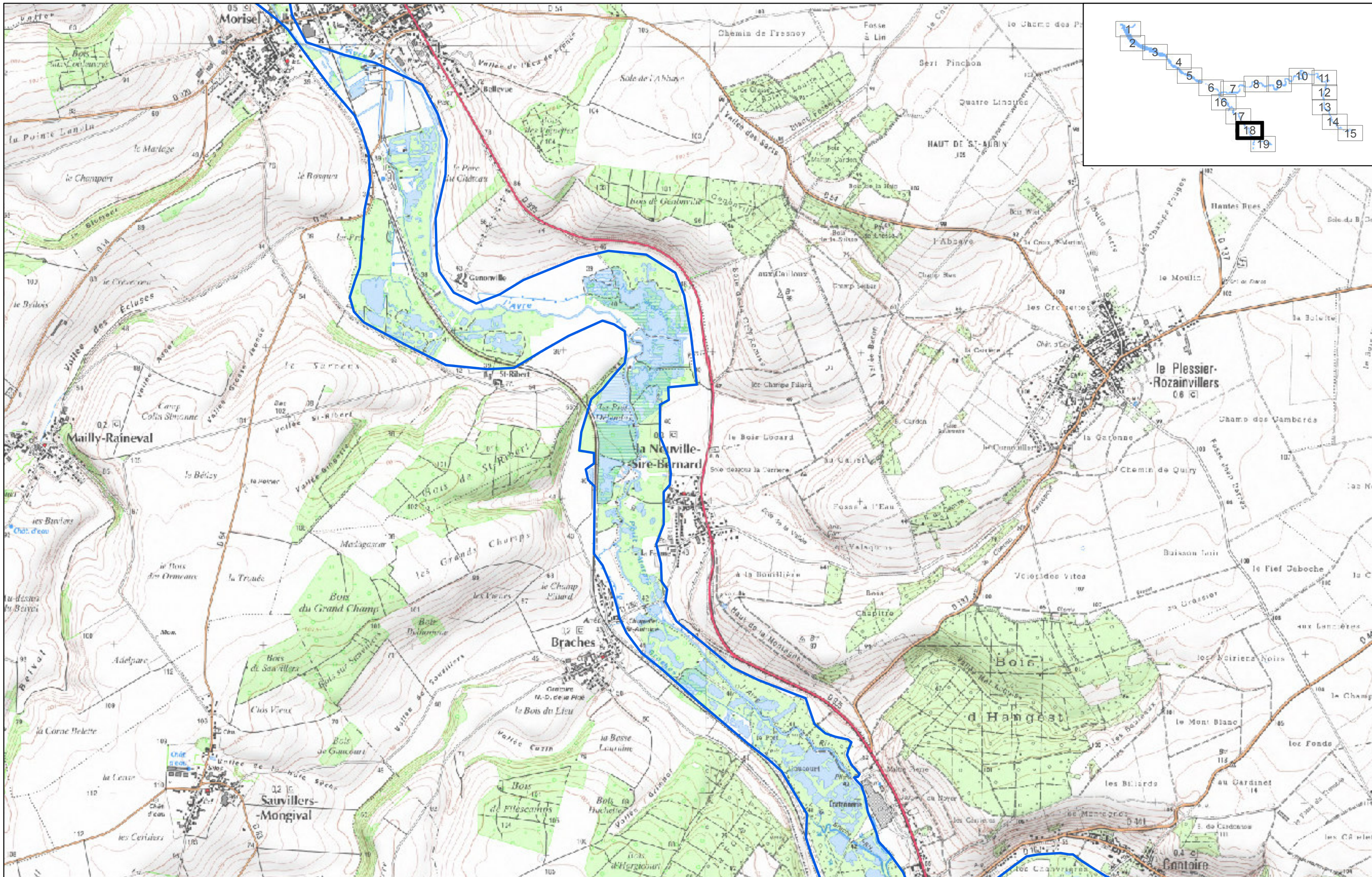
 Projet de site RAMSAR  
 Site Ramsar Baie de Somme n°925





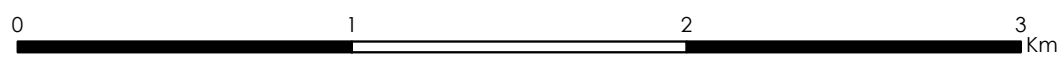
Sources : DREAL Picardie, CG80  
Fond : IGN Scan 25  
Réalisation : CG80/DGA-ED/SIG/VF - 28 sept 2016



# Projet de site RAMSAR des vallées tourbeuses de la Somme et de l'Avre



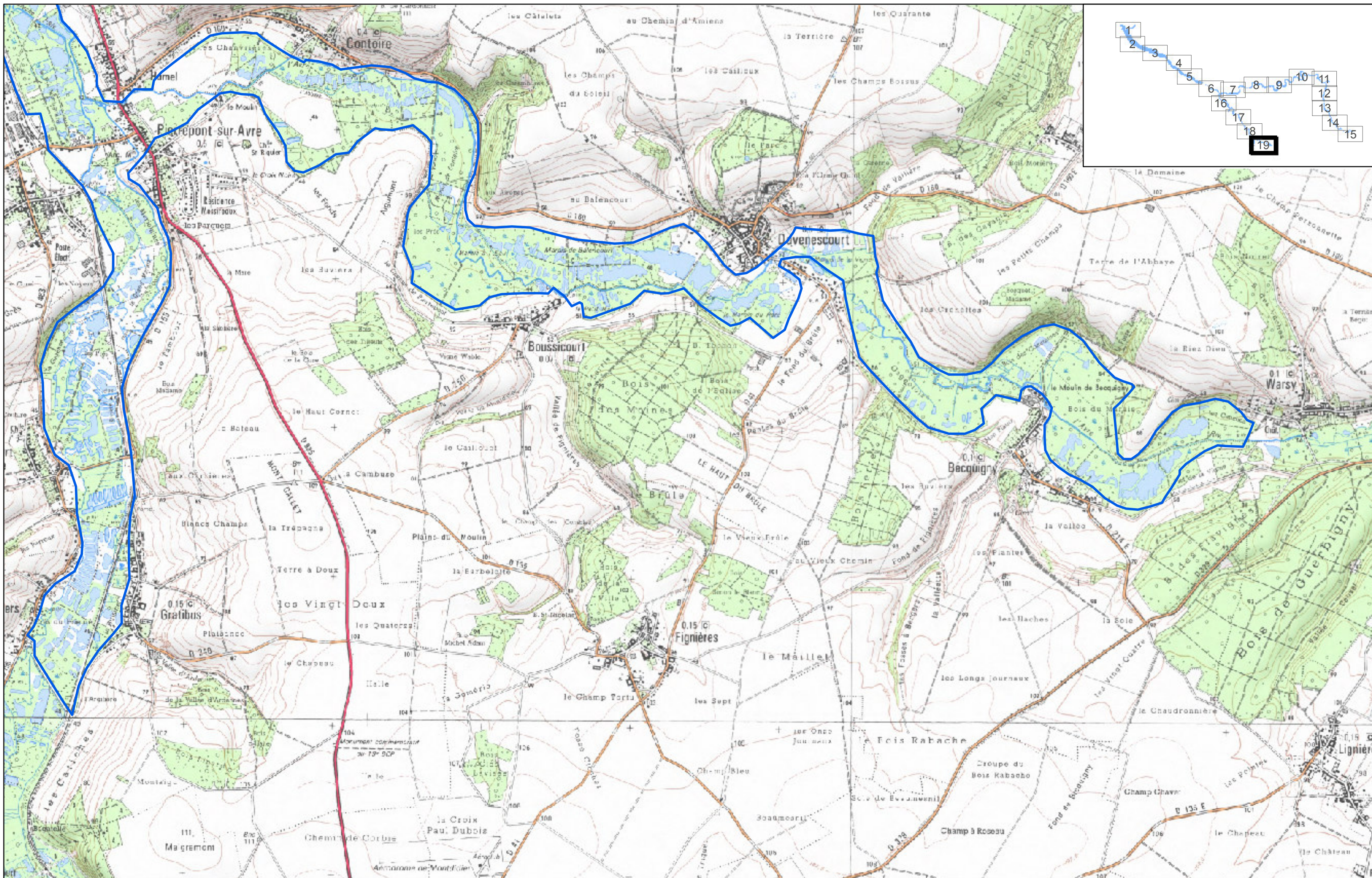
 Projet de site RAMSAR  
 Site Ramsar Baie de Somme n°925






Sources : DREAL Picardie, CG80  
Fond : IGN Scan 25  
Réalisation : CG80/DGA-ED/SIG/VF - 28 sept 2016



# Projet de site RAMSAR des vallées tourbeuses de la Somme et de l'Avre



-  Projet de site RAMSAR
-  Site Ramsar Baie de Somme n°925



Sources : DREAL Picardie, CG80  
Fond : IGN Scan 25  
Réalisation : CG80/DGA-ED/SIG/VF - 28 sept 2016

