














ZONE RAMSAR "ÉTANGS DE LA CHAMPAGNE HUMIDE"

Mesures de conservation en vigueur

Légende :

-  Zone Ramsar "Étangs de la Champagne humide"
-  site classé
-  site inscrit
-  réserve naturelle nationale
-  réserve nationale de chasse et de faune sauvage
-  future zone spéciale de conservation (réseau européen Natura 2000)
-  zone de protection spéciale (réseau européen Natura 2000)
-  parc naturel régional
-  limite de département
-  préfecture
-  sous-préfecture
-  cours d'eau
-  lac ou étang

Échelle : 1/300 000e



Sources : MNHN
BD CARTHAGE® - © IGN 2002
Cartographie : DIREN-CA/SEEDD/DSI/JEM - juillet 2008
Projection : Lambert II Carto - Paris (V 7.8)
(systèmes français Méridien de Paris)

