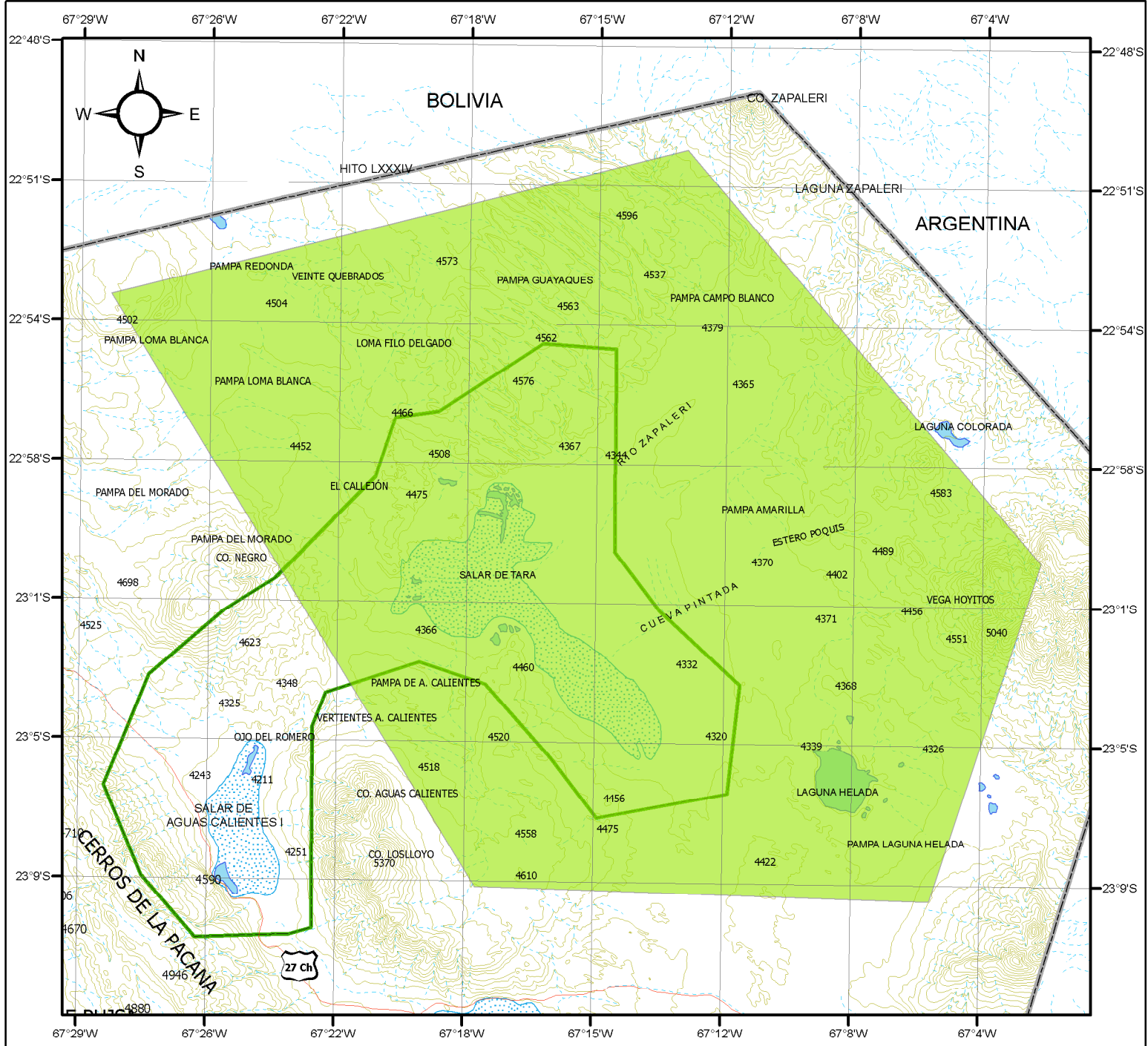


# SITIO RAMSAR SALAR DE TARA

REGION DE ANTOFAGASTA, CHILE



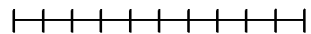
GOBIERNO DE CHILE  
CONAF



## Escala

ESCALA: 1:260.000

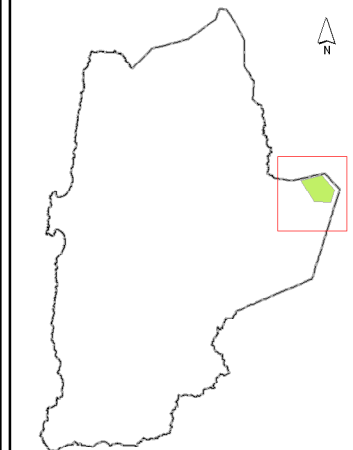
0 1 2 3 4 5 6 7 8 9 10 KM



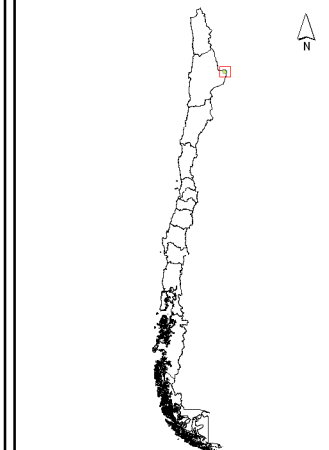
## MINISTERIO RE AGRICULTURA DE CHILE

Corporación Nacional Forestal  
Región de Antofagasta  
Coordenadas geograficas,  
referidas a Datum PSAD 56,  
Huso 19 Zona Sur.

## REFERENCIA REGIONAL



## REFERENCIA NACIONAL



## Leyenda

- Limite Región de Antofagasta
- Sitio Ramsar Salar de Tara
- Reserva Nacional los Flamencos, Salar de Tara y Aguas Calientes I
- Salar
- Lagunas
- Red hidrográfica
- Curvas de Nivel
- Vialidad