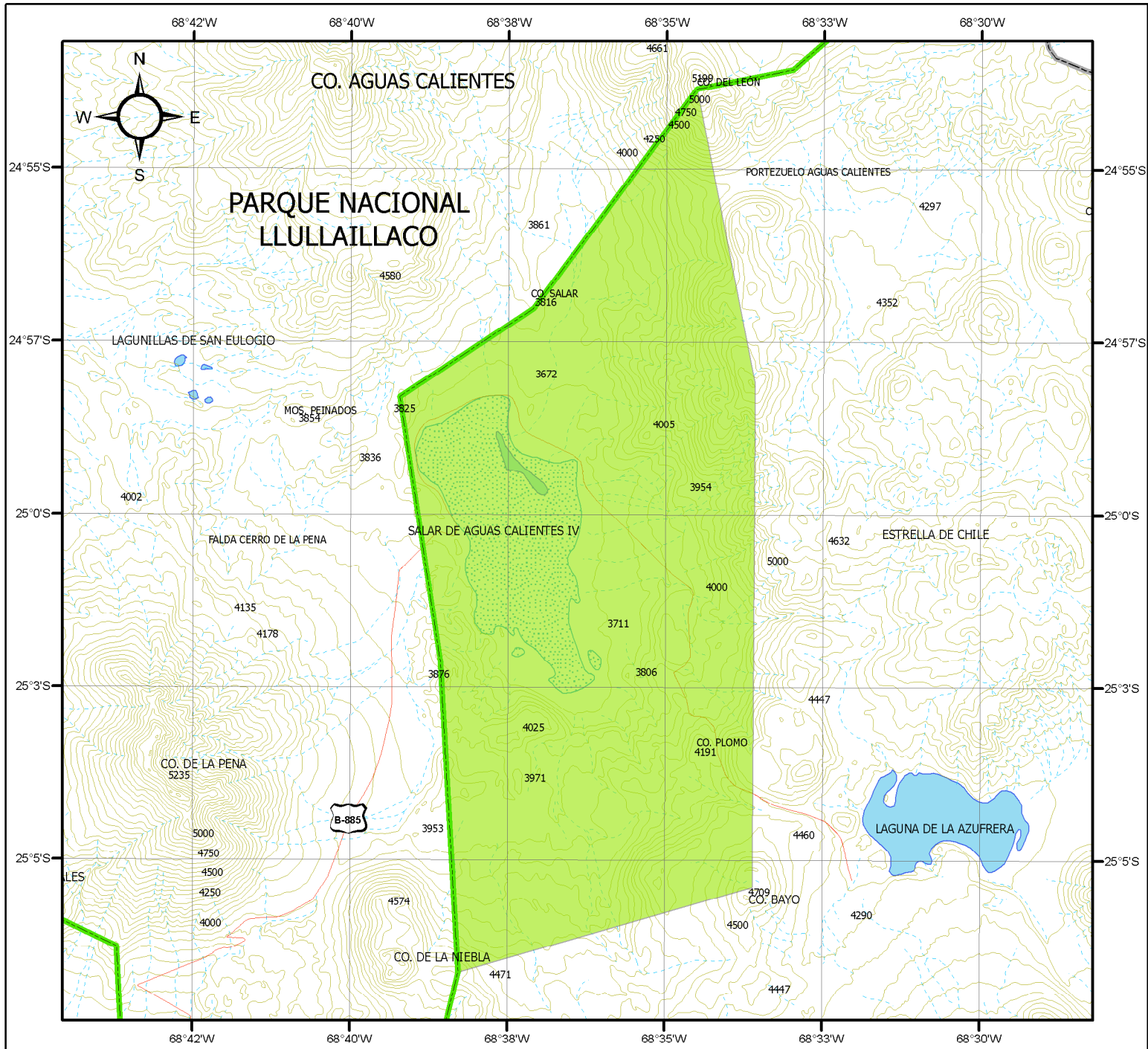


# SITIO RAMSAR SALAR DE AGUAS CALIENTES IV

REGION DE ANTOFAGASTA, CHILE



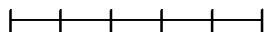
GOBIERNO DE CHILE  
CONAF



## Escala

ESCALA: 1:150.000

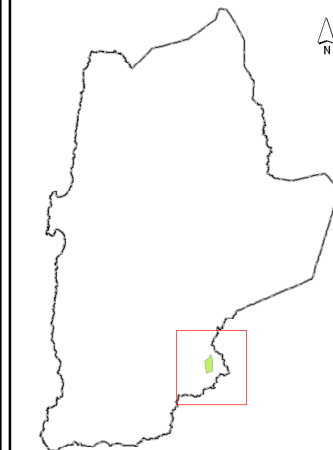
0 1 2 3 4 5 KM



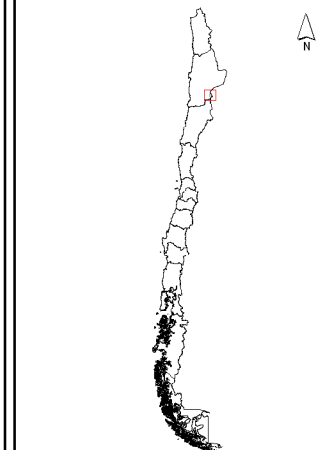
MINISTERIO RE AGRICULTURA DE CHILE

Corporación Nacional Forestal  
Región de Antofagasta  
Coordenadas geograficas,  
referidas a Datum PSAD 56,  
Huso 19 Zona Sur.

REFERENCIA REGIONAL



REFERENCIA NACIONAL



## Leyenda

- Limite Región de Antofagasta
- Sitio Ramsar Salar de Aguas Calientes IV
- Parque Nacional Llullaillaco
- Salar
- Lagunas
- Red hidrográfica
- Curvas de Nivel
- Vialidad