

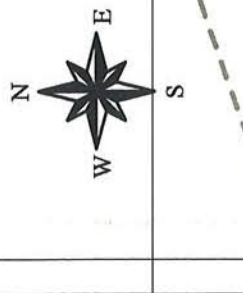
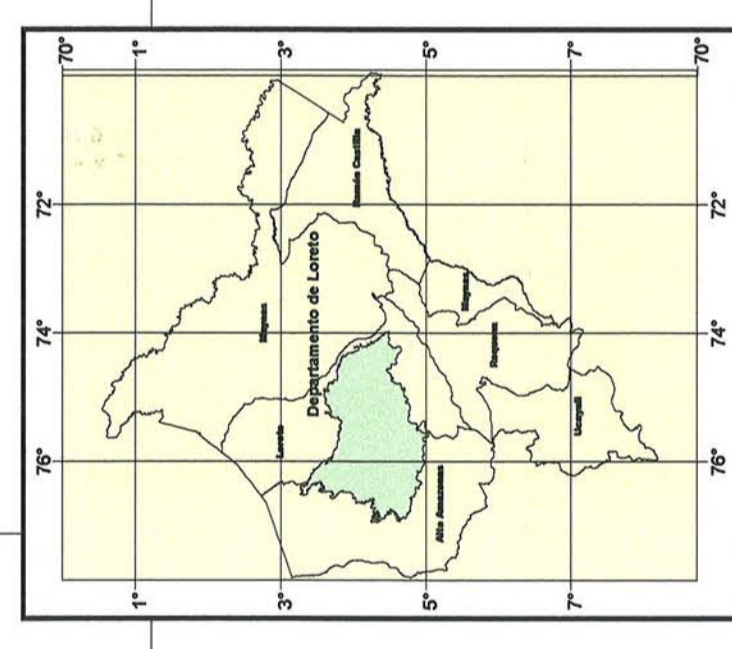
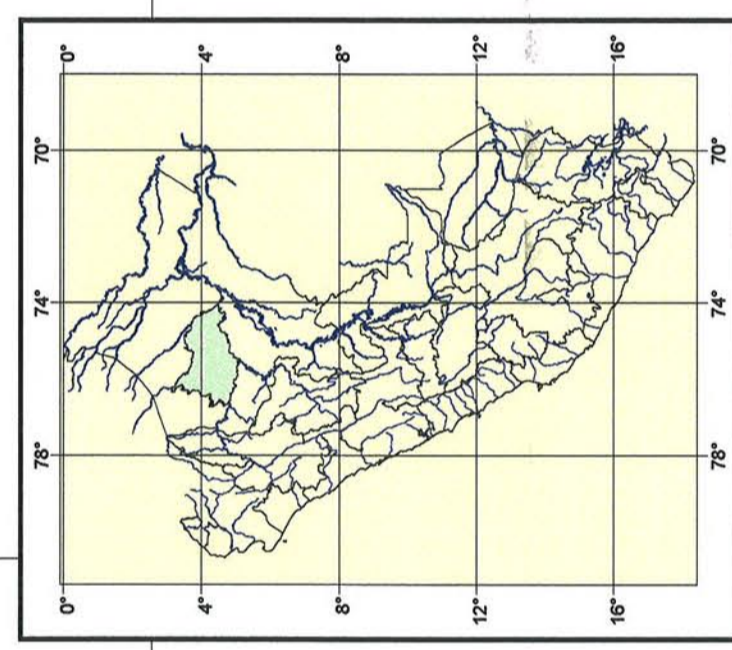
**REPÚBLICA DEL PERU**
  
**MINISTERIO DE AGRICULTURA**
  
**INSTITUTO NACIONAL DE RECURSOS NATURALES**
  
**INRENA**
  
**DIRECCION GENERAL DE AREAS NATURALES PROTEGIDAS**
  
**PROPUESTA RAMSAR**
  
**ABANICO DEL PASTAZA**
  
 (Departamento de Loreto)
   
 Escala : 1:500 000
   
 Datum : WGS 84
   
 Febrero 2002.

Fuente : Carta Nacional 1:100 000 del IGN, Sistema de Referencia Geográfica LAMBERT
   
 Elaborado por :
   
 CDC - UNALM
   
 WWF

Autorizado por :
   
 Director General de Areas Naturales Protegidas
   
 Inreña

**SIGNOS CONVENCIONALES**

- Hidrografía
- Obelecto Noe Permano
- Límites Provinciales
- Ciudades
- Límite de Propuesta Ramsar
- Reserva Nacional Pacaya Samiria
- Zona de Amortiguamiento RNPS



Reserva Nacional Pacaya Samiria