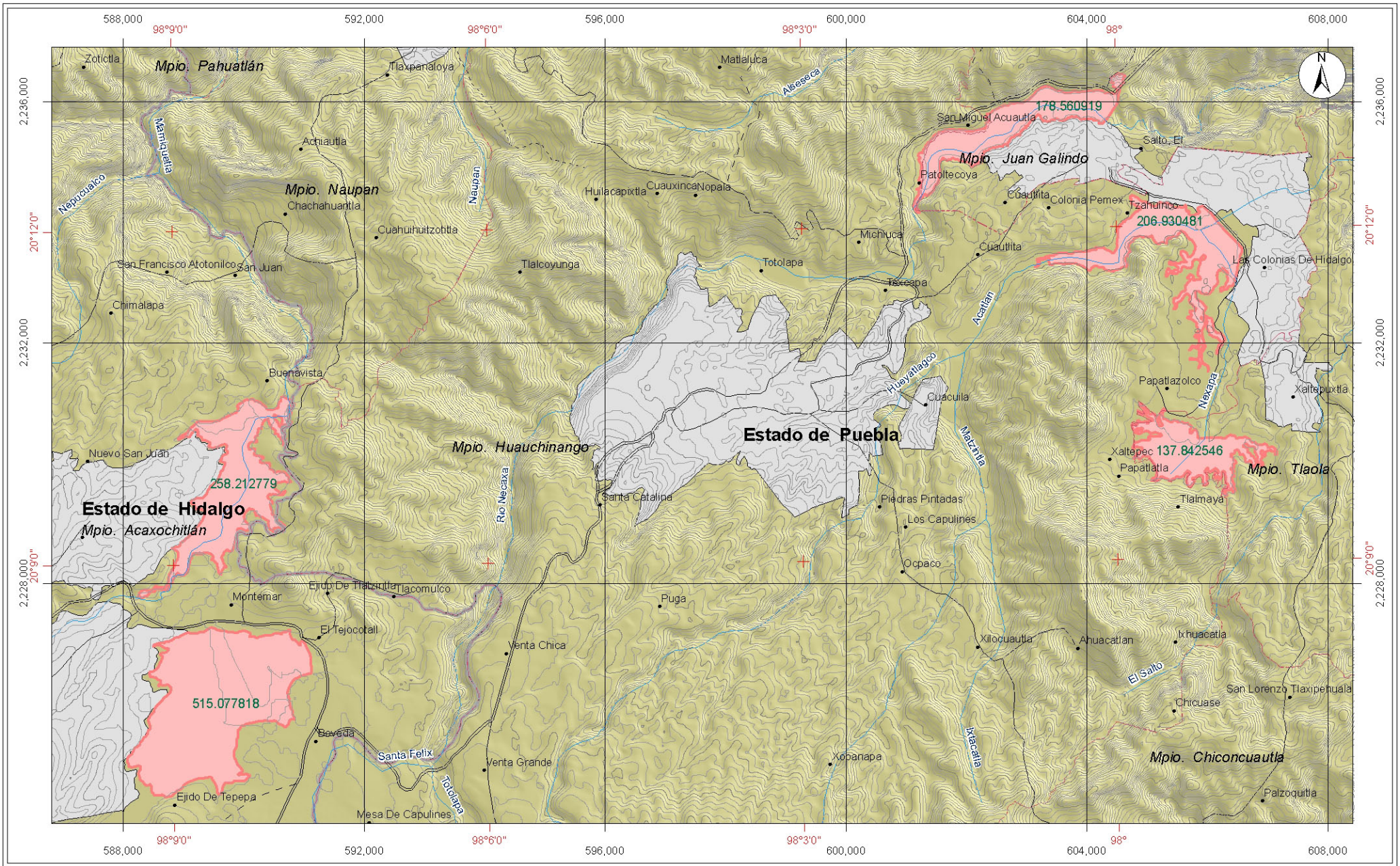

SISTEMA DE REPRESAS Y CORREDORES BIOLÓGICOS DE LA CUENCA HIDROGRÁFICA DEL RÍO NECAXA Sitio RAMSAR No.

Este sitio se inscribió a la lista Ramsar ya que se integra en los criterios 2, 3 y 4 de la Convención, principalmente porque en el sitio se encuentran diversas especies bajo protección especial, amenazadas o en peligro de extinción, sustenta especies migratorias, así como otras especies animales importantes que encuentran sustento en los humedales como puntos clave de parada para alimentarse y descansar. El sitio esta compartido por 5 represas contenidas dentro de la Cuenca Hidrográfica del Río Necaxa con un territorio compartido por los estados de Puebla e Hidalgo: La Laguna, Omiltemetl, Encasa, Tenango y Nexapa. Las 1541.4 has. totales de los humedales se encuentran ubicadas dentro del Área de Protección de Recursos Naturales Zona Forestal Vedada "Cuenca Hidrográfica del Río Necaxa". En general presentan vegetación del tipo de bosque templado y son importantes fuentes de captación de agua y regulación ambiental. Debido a la disposición de la red de represas, ésta funciona como un corredor para las aves acuáticas y semiacuáticas que las visitan durante la temporada invernal. Son también medio de subsistencia para pobladores de los distintos municipios debido a las diferentes actividades que estos humedales les representan: venta de artesanías, alimentos y otros productos, senderismo y canotaje principalmente por las actividades turísticas, además de ser fuente de abastecimiento de energía eléctrica especialmente para la Ciudad de México.

Macrolocalización

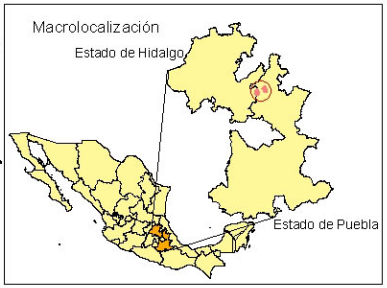

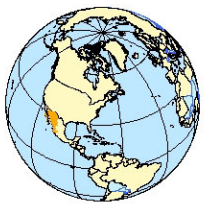

México forma parte de la Convención RAMSAR a partir del 4 de noviembre de 1986. Actualmente han sido designados 67 sitios como humedales de importancia internacional.

Simbología

- Sitio RAMSAR
- Localidades
- Poblaciones
- Ríos
- Vía Férrea
- Terracería
- Carretera Pavimentada
- Brecha
- Vereda
- Limite Municipal
- Estado

Especificaciones Cartográficas

Proyección: UTM Zona 14 Norte
Cuadrícula UTM: cada 4000 m.
Elipsoide: GRS80
Datum: ITRF92
Meridiano Central: -99
Escala 1: 85,000.00

1,000 500 0 1,000
Metros

Subdirección de Análisis de Información Espacial