

Horta verneområde




Røsslyng

Horta verneområde i Leka kommune

Øy- og fiskevær som ble fraflyttet ca. 1965. De sentrale øyene, Burøya og Vågøya var bebodde. Her står i dag flere bygninger og enkelte hus er i raskt forfall. Kulturpåvirket vegetasjon i form av hager rundt husene og spor etter gammel innmark på noen av øyene. Gress og storvokst urter som høymol og mjødurt, nypebusker og forvillet rips. Ellers er disse øyene skrinne, dominert av einer, krekling og gråmoseheier. Øst av Vågøya ligger en rekke typiske måkeholmer med nitrogenkrevende urter og gress. I sørvest har de høyeste holmene lynchheier i øvre partier. I lavere områder er vegetasjonen dominert av gress og mindre urter som skrubbe og bergknapp. Småholmene, spesielt Grønningen, har opprevet kalkberg i dagen og frodig urtevegetasjon som f.eks. fjærekoll og balderbrå. Også i nordvest har de høyeste holmene lynchheier med røsslyng og krekling. Storskarvkoloniene er nærmest fri for vegetasjon.

Et sjøfuglesamfunn med stor artsrikdom. Horta er et viktig hekkeområde for sildemåke, topp- og storskarv, teist og smålom. Mellom annet finnes det en blandet koloni av stor- og toppskarv på Fuholmen. Fylkets to største kolonier med sildemåke finnes i området. På Burøya og Vågøya er det spor etter tradisjonell «reiring» av ærfugl. Midtre områder har m.a. stor verdi for arter tilpasset et menneskeskapt miljø. Horta inngår i det nasjonale overvåkningsprogram for sjøfugl. Her er det også hvileplasser for havert og kasteplasser for steinkobbe. Det er store konsentrasjoner av mytende grågjess i området midtsommers.

Vernebestemmelser

 Du er velkommen til å besøke verneområdet, men vi ber om at du merker deg punktene nedenfor:

Dette er tillatt:

- Ferdsel langs merket lei.
- Ferdsel, med unntak av områder med ferdselsrestriksjoner.
- Fiske i samsvar med verneforskriften.
- Drift og vedlikehold av Kystverkets anlegg.
- Midlertidig oppankring utenfor ferdselsforbudet.

Dette er ikke tillatt:

- Skade eller ødelegge vegetasjonen, også under vann.
- Skade, ødelegge eller forstyrre fugle- og dyrelivet unødige.
- Ferdsel på land i naturreservatet f.o.m. 15. april t.o.m. 31. juli (se vernekart).
- Ferdsel på sjøen i en sone på 100 meter fra Fuholmen, Sølbuflesa og Rundskjæret f.o.m. 15. april t.o.m. 31. juli (se vernekart).
- Ferdselsformer som kan skade naturmiljøet.
- Legge igjen søppel og avfall.



Toppskarv



Storskarv



Sildemåke



Grågås



Teist




Ærfugl



Smålom



Fjærekoll

 You are welcome to visit the protected area. However, please note the following points:

This is allowed:

- Sea traffic along marked tracks.
- Ordinary foot walking, except traffic restriction areas.
- Fishing according to existing preserve regulation.
- To conduct and maintain the Kystverk installations.
- To temporary anchore outside the forbidden traffic area.

The following is not permitted:

- Damage or destroy vegetation, also below sealevel.
- To unnecessary damage, destroy or disturb the wildlife.
- All kind of onshore traffic inside the nature reserve between 15th of April and 31th of July (see the protected area map).
- All kind of seatraffic in the 100 meters zone from the shore of the islets Fuholmen, Sølbuflesa and Rundskjæret between 15th of April and 31th of July (see the protected area map).
- Other kind of traffic that can damage the natur environment.
- Leave behind rubbish and waste.

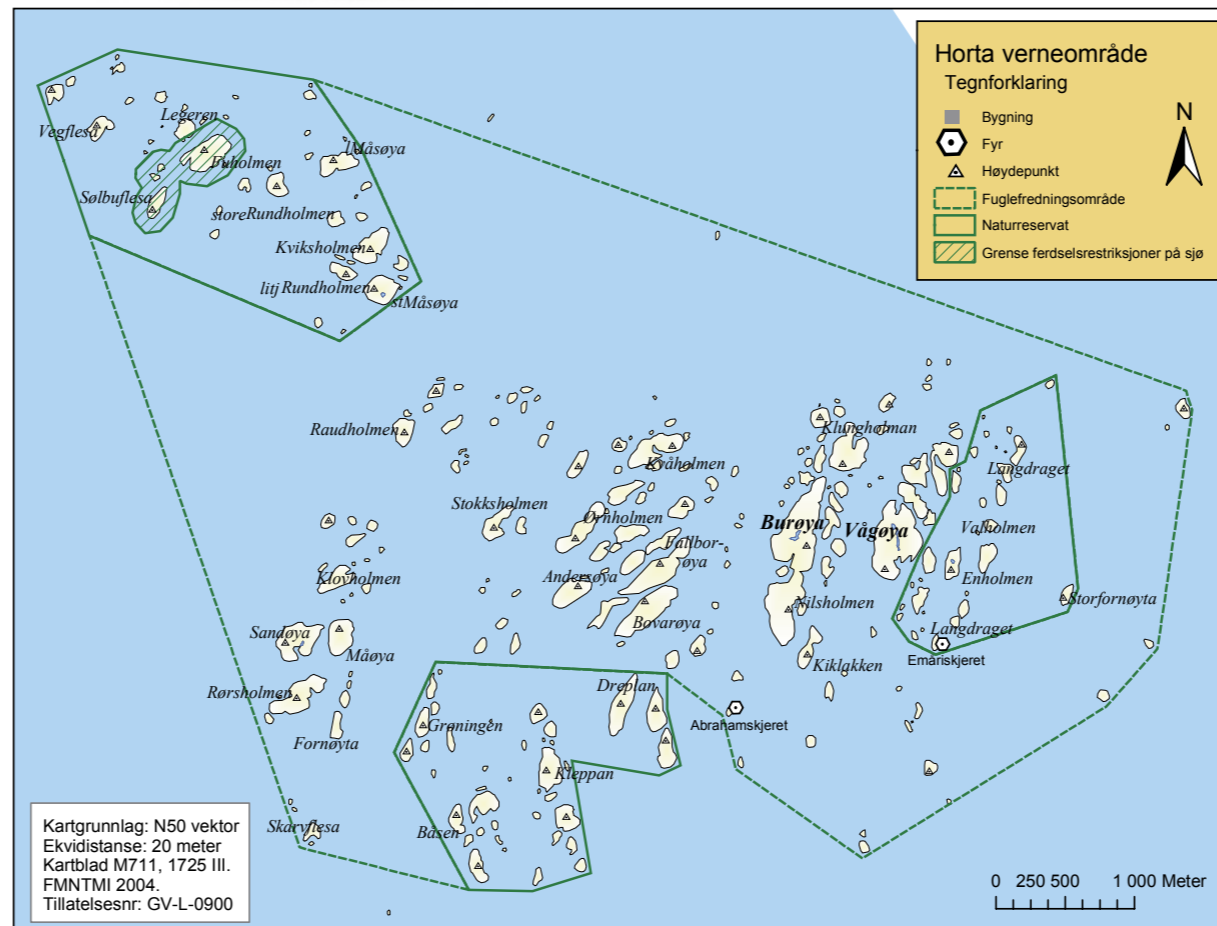
 Willkommen als Besucher im Schutzgebiet. Beachten Sie bitte Folgendes:

Dies ist erlaubt:

- Verkehr zu Wasser entlang markierter Route.
- Betreten des Landareals, ausgenommen in Gebieten mit eingeschränktem Betretungsrecht.
- Fischen in Übereinstimmung mit der Schutzverordnung.
- Betrieb und Unterhalt der Anlagen der norwegischen Küstenverwaltung (Kystverket).
- Vorübergehendes vor Anker Gehen außerhalb der Gebiete mit Betretungsverbot.

Dies ist verboten:

- Beschädigen oder Zerstören der Vegetation, auch unter Wasser.
- Beschädigen, Zerstören oder unnötiges Stören der Vögel und wilden Tiere.
- Aufenthalt an Land im Naturreservat in der Zeit von u. mit 15. April bis u. mit 31. Juli (siehe Schutzkarte).
- Verkehr zu Wasser in einer 100 Meter breiten Zone um Fuholmen, Sølbuflesa und Rundskjæret in der Zeit von u. mit 15. April bis u. mit 31. Juli (siehe Schutzkarte).
- Aktivitäten, die das natürliche Umfeld beeinträchtigen können.
- Müll und Abfälle liegen lassen.



Nærmere informasjon kan fås hos:

Fylkesmannen i Nord-Trøndelag, 7734 Steinkjer, tlf. 74 16 80 00

Leka kommune, 7994 Leka, tlf. 74 38 70 00