


© swisstopo, OFEV

0 200 400 600m
 Echelle 1: 25.000
 Imprimé le 31.01.2017 12:11
<https://s.geo.admin.ch/711f9386a1>



 Schweizerische Eidgenossenschaft
 Confédération suisse
 Confederazione Svizzera
 Confederaziun svizra
 In collaboration with the cantons


www.geo.admin.ch est un portail d'accès aux informations géolocalisées, données et services qui sont mis à disposition par l'administration fédérale

Responsabilité: Malgré la grande attention qu'elles portent à la justesse des informations diffusées sur ce site, les autorités fédérales ne peuvent endosser aucune responsabilité quant à la fidélité, à l'exactitude, à l'actualité, à la fiabilité et à l'intégralité de ces informations. Droits d'auteur: autorités de la Confédération suisse. http://www.disclaimer.admin.ch/conditions_utilisation.html


Ramsar

 Ramsar


Zones alluviales

 Zones alluviales


Bas-marais régionaux


 Bas-marais régionaux

Bas-marais

 Bas-marais

Batraciens objets fixes

 Site de reproduction secteur A

 Site de reproduction secteur B

Végétation dans zones alluviales

-  Eau
-  Sédiments nus
-  Végétation herbacée pionnière d'altitude
-  Végétation herbacée pionnière de plaine
-  Bas-marais
-  Fourrés et manteaux de saules d'altitude
-  Fourrés, manteaux et forêts de saules de plaine
-  Forêts d'aulne blanc et manteaux
-  Forêts d'aulne noir
-  Forêts de frêne et manteaux des substrats grossiers
-  Forêts de frêne des substrats fins
-  Ripisylves de transition de rivière
-  Ripisylves de transition de lac et de cours d'eau lents
-  Forêts de chêne
-  Forêts de pin sylvestre et manteaux
-  Autres forêts, manteaux et groupements arbustifs
-  Autres groupements
-  Sylviculture intensive
-  Prairies maigres
-  Prairies grasses
-  Cultures
-  Sites construits, végétation artificielle