

Kanton Canton Cantone	<i>AG</i>
Gemeinde Commune Comune	<i>Böttstein</i>
Lokalität Localité Località	<i>Verlandung im Klingnauer Stausee</i>
Zentrum (Kartenblatt 1:25'000) Centre (carte 1:25'000) Centro (foglio 1:25'000)	<i>660' 660 / 269' 944 (1050)</i>
Gesamtfläche Surface totale Superficie totale	<i>10.86 ha</i>
Höhe ü.M. Altitude Altitudine	<i>320 m</i>
Objekte gemäss Hochmoorinventar Objets selon l'inventaire des hauts-marais Oggetti secondo l'inventario delle torbiere alte	-
Objekte gemäss Aueninventar Objets selon l'inventaire des zones alluviales Oggetti secondo l'inventario delle zone golenali	<i>36 Auenreste Klingnauer Stausee</i>

Zusammensetzung
(Schilf-)röhricht
Hochstaudenried, Nasswiese
Übriges
Hecken, Gehölze
Gewässer, Quellfluren

Umgebung
Intensivkulturland
Gehölze, Wald
Auen, Bruchwald
Gewässer, Quellfluren
Anlagen, Verkehrswege

Naturraum
Mittelland

Composition
Roselière
Mégaphorbiaie / prairie humide
Divers
Haies, bosquets
Plans d'eau, cours d'eau, sources

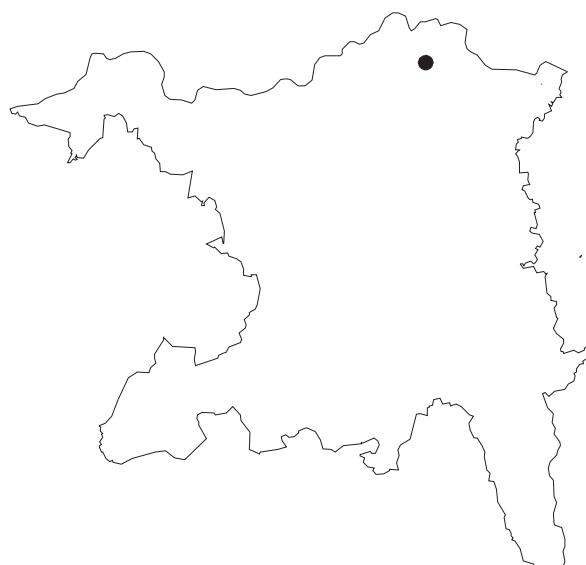
Environs
Agriculture intensive
Bosquets, forêt
Zone alluviale, forêt marécageuse
Plans d'eau, cours d'eau, sources
Constructions, voies de communication

Région naturelle
Plateau

Composizione
Canneto
Prato umido
Altro
Siepi, boschetti
Specchi e corsi d'acqua, sorgenti

Dintorni
Agricoltura intensiva
Boschetti, bosco
Golena, alneto di palude
Specchi e corsi d'acqua, sorgenti
Costruzioni, vie di comunicazione

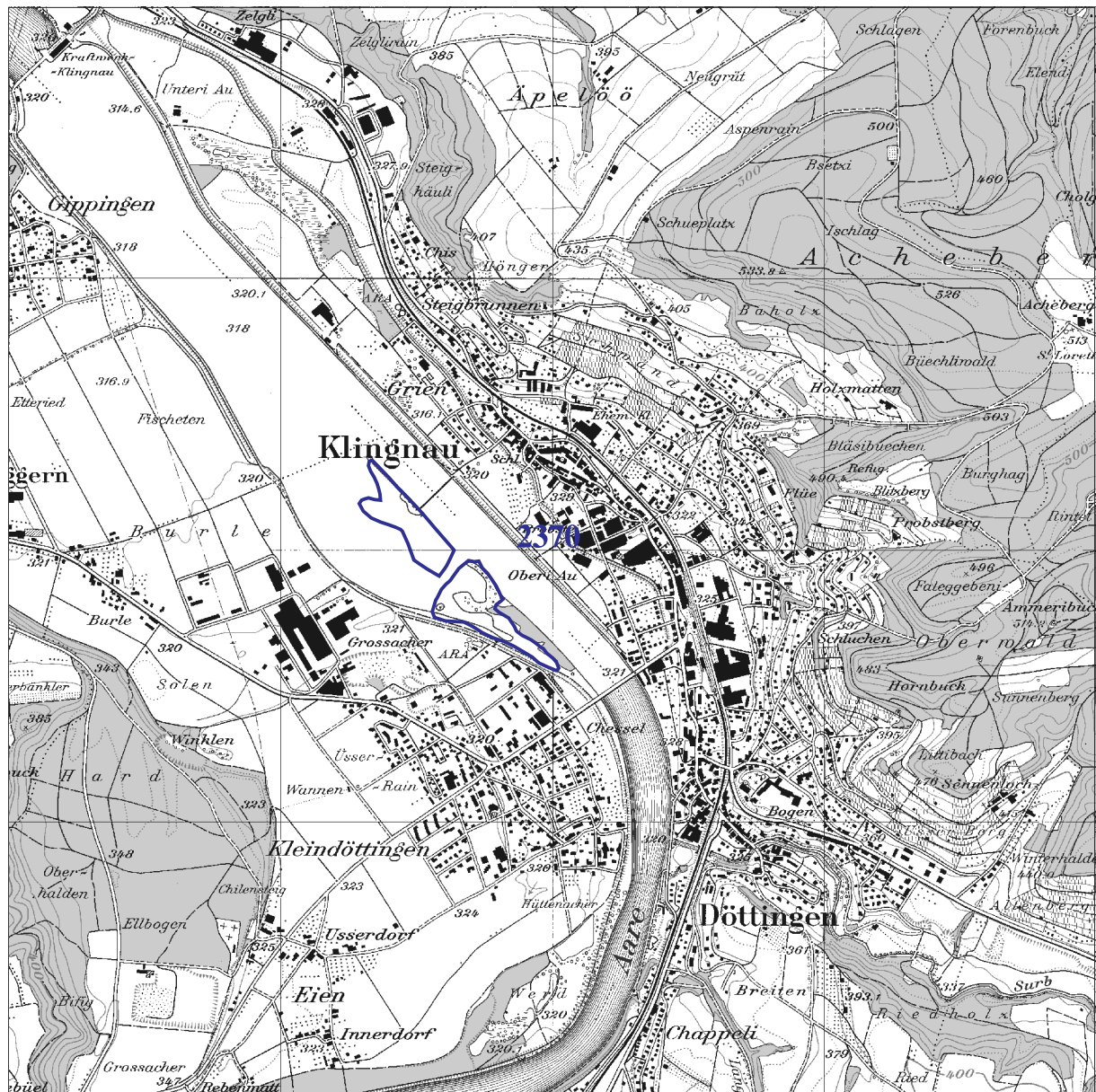
Regione naturale
Altipiano



Lokalität
Localité
Località

Verlandung im Klingnauer Stausee

Abgrenzung
Périmètre
Perimetro



FM2370

660

661

662

Ausschnitt aus der Landeskarte der Schweiz 1:25'000, Blatt 1050
Kartendaten PK25, reproduziert mit Bewilligung des Bundesamtes für Landestopographie (BA013262).

Aufnahme: 1994 (erste Serie)

Kanton Canton Cantone	<i>AG</i>
Gemeinde Commune Comune	<i>Leuggern</i>
Lokalität Localité Località	<i>Gippinger Grien</i>
Zentrum (Kartenblatt 1:25'000) Centre (carte 1:25'000) Centro (foglio 1:25'000)	<i>658' 594 / 271' 906 (1050)</i>
Gesamtfläche Surface totale Superficie totale	<i>7.81 ha</i>
Höhe ü.M. Altitude Altitudine	<i>320 m</i>
Objekte gemäss Hochmoorinventar Objets selon l'inventaire des hauts-marais Oggetti secondo l'inventario delle torbiere alte	-
Objekte gemäss Aueninventar Objets selon l'inventaire des zones alluviales Oggetti secondo l'inventario delle zone genalali	<i>36 Auenreste Klingnauer Stausee</i>

Zusammensetzung

(Schilf-)röhricht
 Übriges
Hecken, Gehölze
Gewässer, Quellfluren

Umgebung

Intensivkulturland
Gehölze, Wald
Auen, Bruchwald
Gewässer, Quellfluren
Anlagen, Verkehrswege

Naturraum

Mittelland

Composition

Roselière
 Divers
Haies, bosquets
Plans d'eau, cours d'eau, sources

Environs

Agriculture intensive
Bosquets, forêt
Zone alluviale, forêt marécageuse
Plans d'eau, cours d'eau, sources
Constructions, voies de communication

Région naturelle

Plateau

Composizione

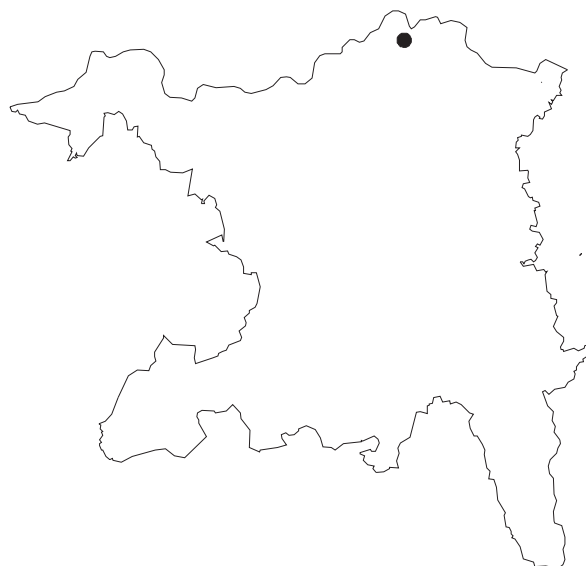
Canneto
 Altro
Stipi, boschetti
Specchi e corsi d'acqua, sorgenti

Dintorni

Agricoltura intensiva
Boschetti, bosco
Golena, alneto di palude
Specchi e corsi d'acqua, sorgenti
Costruzioni, vie di comunicazione

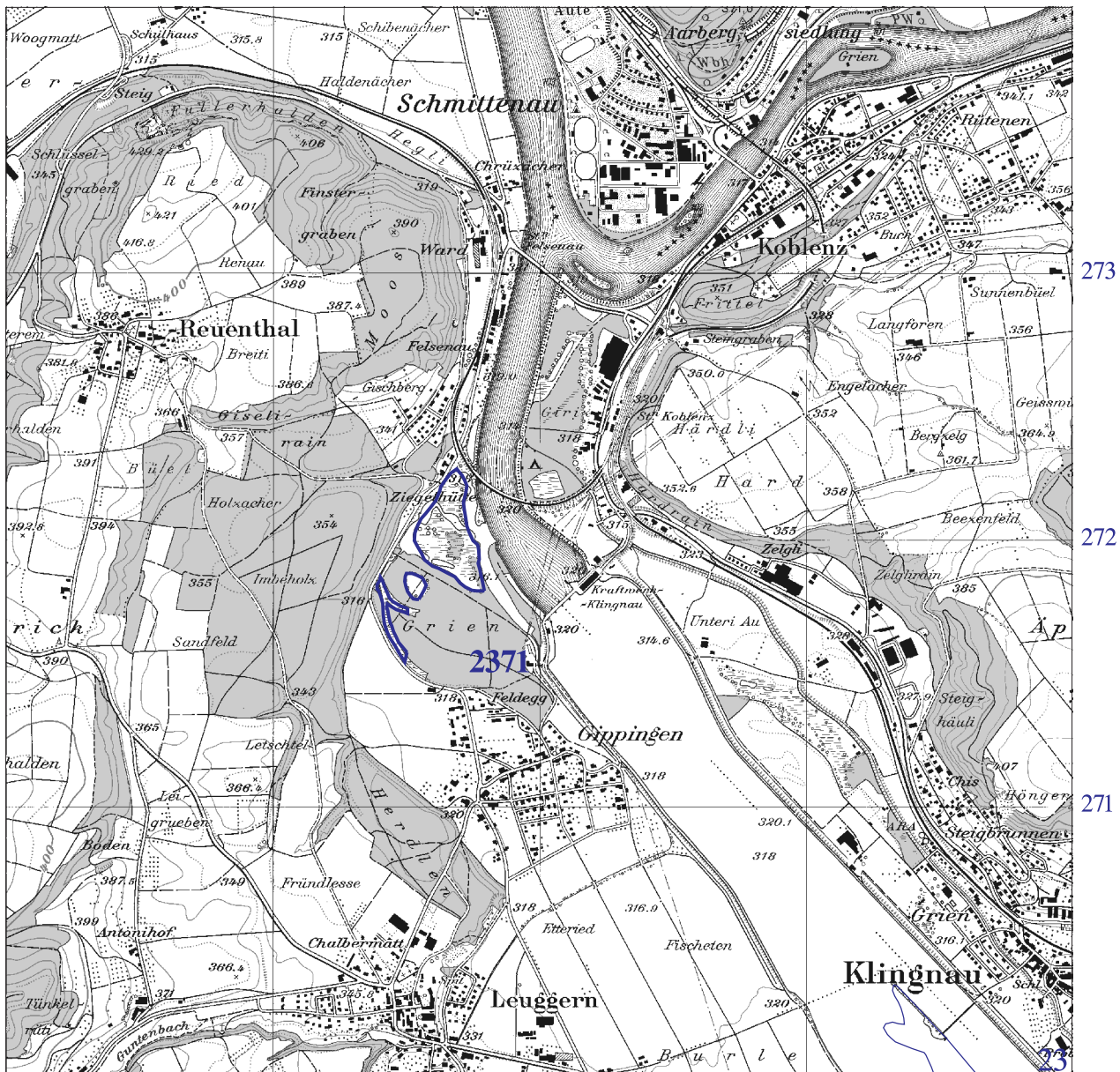
Regione naturale

Altipiano



Lokalität
Localité
Località **Gippinger Grien**

Abgrenzung
Périmètre
Perimetro



FM2371

658

659

660

Ausschnitt aus der Landeskarte der Schweiz 1:25'000, Blatt 1050
Kartendaten PK25, reproduziert mit Bewilligung des Bundesamtes für Landestopographie (BA013262).

Aufnahme: 1994 (erste Serie)