



© swisstopo, OFEV et OFEV, Prognos SA

Ramsar


 Ramsar

Batraciens objets fixes


 Site de reproduction secteur A

 Site de reproduction secteur B


Bas-marais

 Bas-marais


Bas-marais régionaux

 Bas-marais régionaux


Zones alluviales


 Zones alluviales


Réserves d'oiseaux d'eau

 Chasse et navigation interdites


 Chasse interdite: restrictions pour la navigation


 Chasse interdite; pas de restrictions pour la navigation;
autres dispositions selon art. 2, al 2, let c OROEM


 Cas spéciaux

 Périmètre des dégâts dus au gibier


Réserves forestières


 Pas d'interventions actives


 Interventions minimales

 Promotion de la biodiversité par des interventions ciblées

Pro Natura: Réserves forestières

 Pas d'interventions actives

 Interventions minimales

 Promotion de la biodiversité par des interventions ciblées