








Bolle di Magadino

Legenda :

-  Sentieri aperti al pubblico
-  Punti d'osservazione
-  Confini tra zone di protezione (A, B, C)
- A** Zona di protezione assoluta
- B** Zona di valorizzazione e di promozione
- C** Zona di rispetto e di promozione
-  Limite navigazione natanti a remi (50 m)
-  Limite navigaz. natanti a motore (150 m)
-  Canna palustre dominante
-  Vegetazione arborea dominante

L'accesso alle Bolle di Magadino è consentito solamente sui sentieri marcati in rosso.
L'accesso via lago non è permesso.



L A G O M A G A D I N O

Magadino



Quartiro
FFS-SBB-CFF



Bellinzona



Locarno - Bellinzona

Riazino

500 m 250 0 0.5 1 km

Uscita per Tenero

Quota media 103,18 m s.l.m.