


0 200 400 600m
 Scale 1: 25,000
 Printed on 20.12.2016 14:10
<https://s.geo.admin.ch/7047b617e6>




Mire landscapes

 Mire landscapes






Fens

 Fens


Regional fens

 Fens regional






Raised bogs

 Primary raised bogs
 Secondary raised bogs
 Contact zone
 Water
 Peat


Floodplains

 Floodplains

Water & migrant bird reserves

 Jagd und Schifffahrt verboten
 Jagd verboten; Schifffahrt eingeschränkt
 Jagd verboten, Schifffahrt nicht eingeschränkt;
weitere Bestimmungen nach Art.2, Abs. 2, Best. c WZVV
 Spezialfälle
 Wildschadenperimeter




ILNM

 ILNM inventory

Ramsar

 Ramsar

Swiss game reserves

 Sites with comprehensive protective provisions
 Sites with partial protective provisions
 Game damage perimeter