

8 Les Grangettes

(VD, VS)

Importance internationale

Description de la réserve

La réserve est située sur la rive est du lac Léman, à l'embouchure du Rhône. Elle est caractérisée par une vaste surface d'eau, par des zones humides étendues et des forêts alluviales dans le delta du Rhône. De très nombreux oiseaux d'eau et limicoles passent chaque année l'hiver dans la zone qui va de Vevey (VD) à St-Gingolph (VS).

Objectif

Conservation de zones de tranquillité pour le séjour et l'alimentation de l'avifaune, en particulier pour les oiseaux d'eau migrateurs et les limicoles.

Conservation du site en tant que lieu de reproduction et de mue pour les oiseaux d'eau et en tant que biotope diversifié pour les oiseaux et les mammifères sauvages.

Dispositions particulières

Partie I

- La navigation, les sports nautiques et la baignade sont interdits durant toute l'année. Fait exception la navigation par la police et les personnes chargées de l'entretien et de la surveillance des rives, des biotopes et de la faune.
- La pêche est interdite.

Partie III

- Sont exemptes de l'interdiction de la chasse les mesures de régulation à l'égard des prédateurs (renards, blaireaux, fouines, chats harets), des corvidés chassables, des chevreuils et des sangliers.
- Dans les roselières, il est interdit de se déplacer hors des chemins balisés.
- Le déplacement au moyen de kitesurfs et engins similaires est autorisé du 1^{er} avril au 30 septembre.

Gebietsbeschreibung

Das Schutzgebiet ist am Ostufer des Genfersees, an der Mündung der Rhone gelegen. Es umfasst eine weite Wasserfläche, ausgedehnte Feuchtgebiete sowie Auenwälder im Rhonedelta. Zahlreiche Wasser- und Watvögel verbringen in diesem Gebiet den Winter. Das Reservat erstreckt sich von Vevey (VD) bis nach St. Gingolph (VS).

Schutzziel

Erhaltung ungestörter Gebiete als Rast- und Nahrungsplatz für Vögel, insbesondere ziehende Wasservögel und Limikolen.

Erhaltung des Gebietes als Brut- und Mausegebiet für Wasservögel und als vielfältiger Lebensraum für wildlebende Säugetiere und Vögel.

Besondere Bestimmungen**Teilgebiet I**

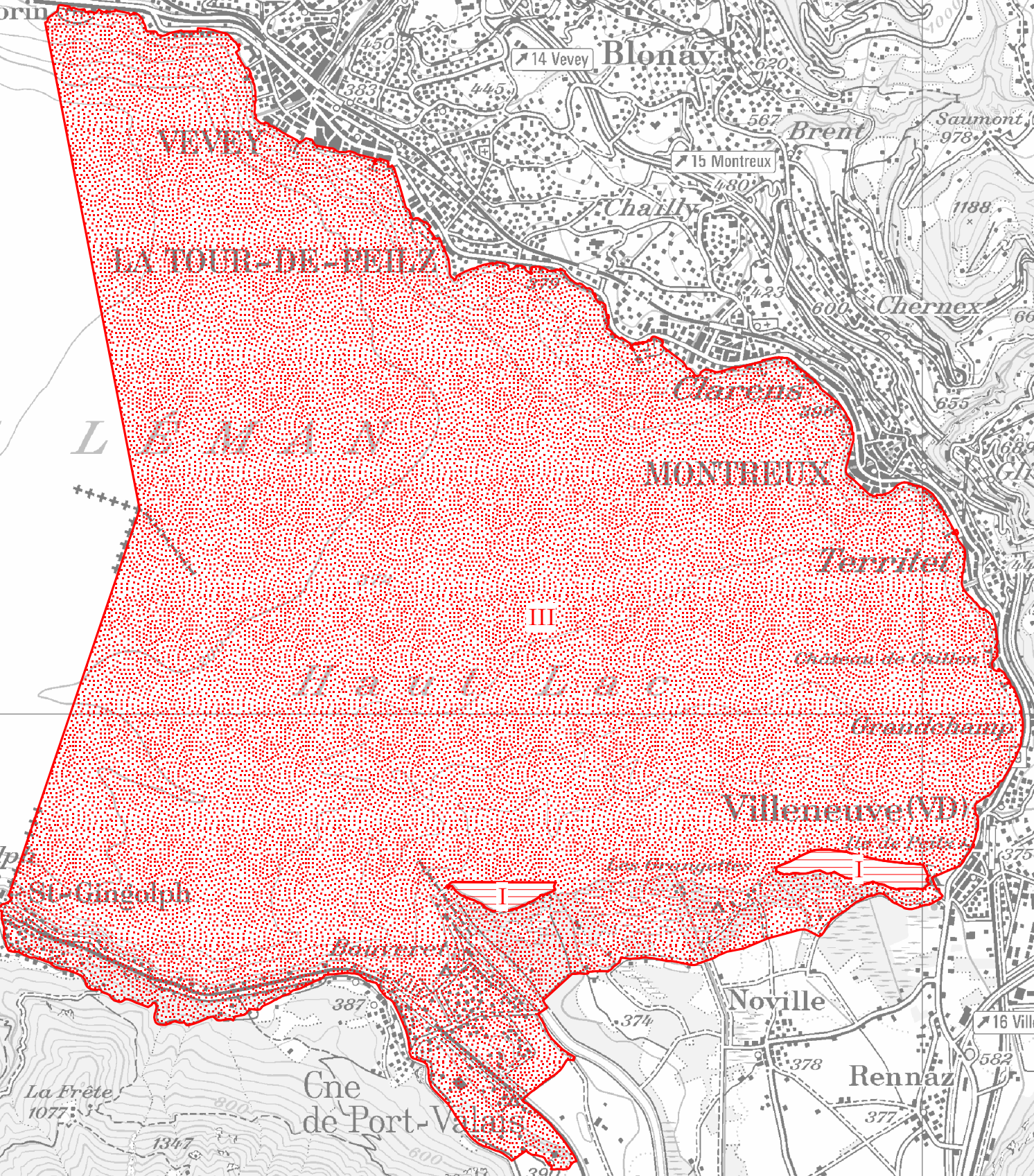
- Schifffahrt, Wassersport und Baden sind ganzjährig verboten. Davon ausgenommen sind die Seepolizei und die für den Unterhalt und die Kontrolle der Ufer, der Biotope und der Fauna verantwortlichen Personen.
- Die Fischerei ist verboten.






Teilgebiet III

- Vom Jagdverbot ausgenommen sind Regulierungsmassnahmen bezüglich Prädatoren (Fuchs, Dachs, Steinmarder, verwilderte Hauskatze), der jagdbaren Rabenvögel, der Reh- und der Wildschweinbestände.
- Es ist verboten, die Schilfbestände ausserhalb der markierten Wege zu betreten.
- Das Fahren mit Drachensegelbrettern und ähnlichen Geräten ist in der Zeit vom 1. April bis 30. September erlaubt.

Nr. 8 Les Grangettes (VD,VS) bres

148
147
146
145
144
143
142
141
140
139
138
137



-  **I** Jagd und Schifffahrt verboten
Chasse et navigation interdites
-  **II** Jagd verboten; Schifffahrt eingeschränkt
Chasse interdite; restrictions pour la navigation
-  **III** Jagd verboten; Schifffahrt nicht eingeschränkt;
weitere Bestimmungen nach Anhang 2 WZVV
Chasse interdite; pas de restrictions pour la navigation;
autres dispositions selon l'annexe 2 OROEM
-  **IV** Spezialfälle
Cas spéciaux
-  **V** Wildschadenperimeter
Périmètre des dégâts dus au gibier