


0 500 1000 1500m
 Echelle 1: 50,000
 Imprimé le 19.02.2017 16:10
<https://s.geo.admin.ch/7182471520>








Bas-marais régionaux

 Bas-marais régionaux


IFP

 Inventaire IFP

Réserves d'oiseaux d'eau

-  Chasse et navigation interdites
-  Chasse interdite; restrictions pour la navigation
-  Chasse interdite; pas de restrictions pour la navigation; autres dispositions selon art. 2, al 2, let c OROEM
-  Cas spéciaux
-  Périmètre des dégâts dus au gibier


Zones alluviales

 Zones alluviales


Ramsar

 Ramsar



Bas-marais

 Bas-marais


Sites marécageux

 Sites marécageux

Batraciens objets fixes

-  Site de reproduction secteur A
-  Site de reproduction secteur B

Batraciens objets itinérants

 Batraciens (Objets itinérants)

Végétation dans zones alluviales

-  Eau
-  Sédiments nus
-  Végétation herbacée pionnière d'altitude
-  Végétation herbacée pionnière de plaine
-  Bas-marais
-  Fourrés et manteaux de saules d'altitude
-  Fourrés, manteaux et forêts de saules de plaine
-  Forêts d'aulne blanc et manteaux
-  Forêts d'aulne noir
-  Forêts de frêne et manteaux des substrats grossiers
-  Forêts de frêne des substrats fins
-  Ripisylves de transition de rivière
-  Ripisylves de transition de lac et de cours d'eau lents
-  Forêts de chêne
-  Forêts de pin sylvestre et manteaux
-  Autres forêts, manteaux et groupements arbustifs
-  Autres groupements
-  Sylviculture intensive
-  Prairies maigres
-  Prairies grasses
-  Cultures
-  Sites construits, végétation artificielle