

Kanton Canton Cantone	<i>FR</i>
Gemeinde Commune Comune	<i>Autavaux</i>
Lokalität Localité Località	<i>Grèves du lac</i>
Zentrum (Kartenblatt 1:25'000) Centre (carte 1:25'000) Centro (foglio 1:25'000)	<i>556'444 / 190'785 (1184)</i>
Gesamtfläche Surface totale Superficie totale	<i>8.58 ha</i>
Höhe ü.M. Altitude Altitudine	<i>430 m</i>
Objekte gemäss Hochmoorinventar Objets selon l'inventaire des hauts-marais Oggetti secondo l'inventario delle torbiere alte	-
Objekte gemäss Aueninventar Objets selon l'inventaire des zones alluviales Oggetti secondo l'inventario delle zone genovali	<i>205 Les Grèves d'Estavayer-le-Lac - Chevroux</i>

Zusammensetzung

*(Schilf-)röhricht
 Grosseggennied
 Kalk-Kleinseggenried
 Pfeifengraswiese*

Übriges

*Hecken, Gehölze
 Gewässer, Quellfluren*

Umgebung

*Gehölze, Wald
 Auen, Bruchwald
 Gewässer, Quellfluren
 Anlagen, Verkehrswege*

Naturraum

Mittelland

Composition

*Roselière
 Marais à grandes laiches
 Bas-marais alcalin
 Prairie à molinie*

Divers

*Haies, bosquets
 Plans d'eau, cours d'eau, sources*

Environs

*Bosquets, forêt
 Zone alluviale, forêt marécageuse
 Plans d'eau, cours d'eau, sources
 Constructions, voies de communication*

Région naturelle

Plateau

Composizione

*Canneto
 Palude a grandi carici
 Palude basifila a piccole carici
 Prateria a molinia*

Altro

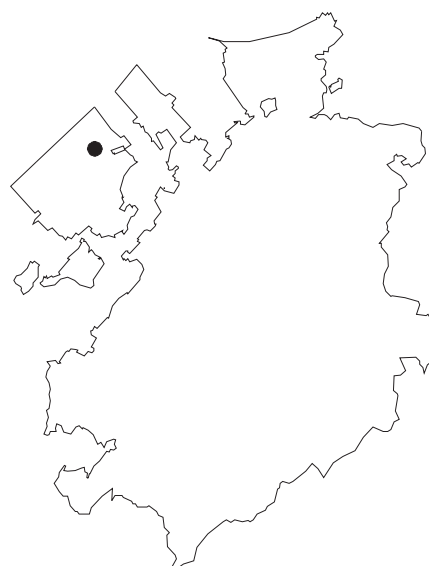
*Siepi, boschetti
 Specchi e corsi d'acqua, sorgenti*

Dintorni

*Boschetti, bosco
 Golena, alneto di palude
 Specchi e corsi d'acqua, sorgenti
 Costruzioni, vie di comunicazione*

Regione naturale

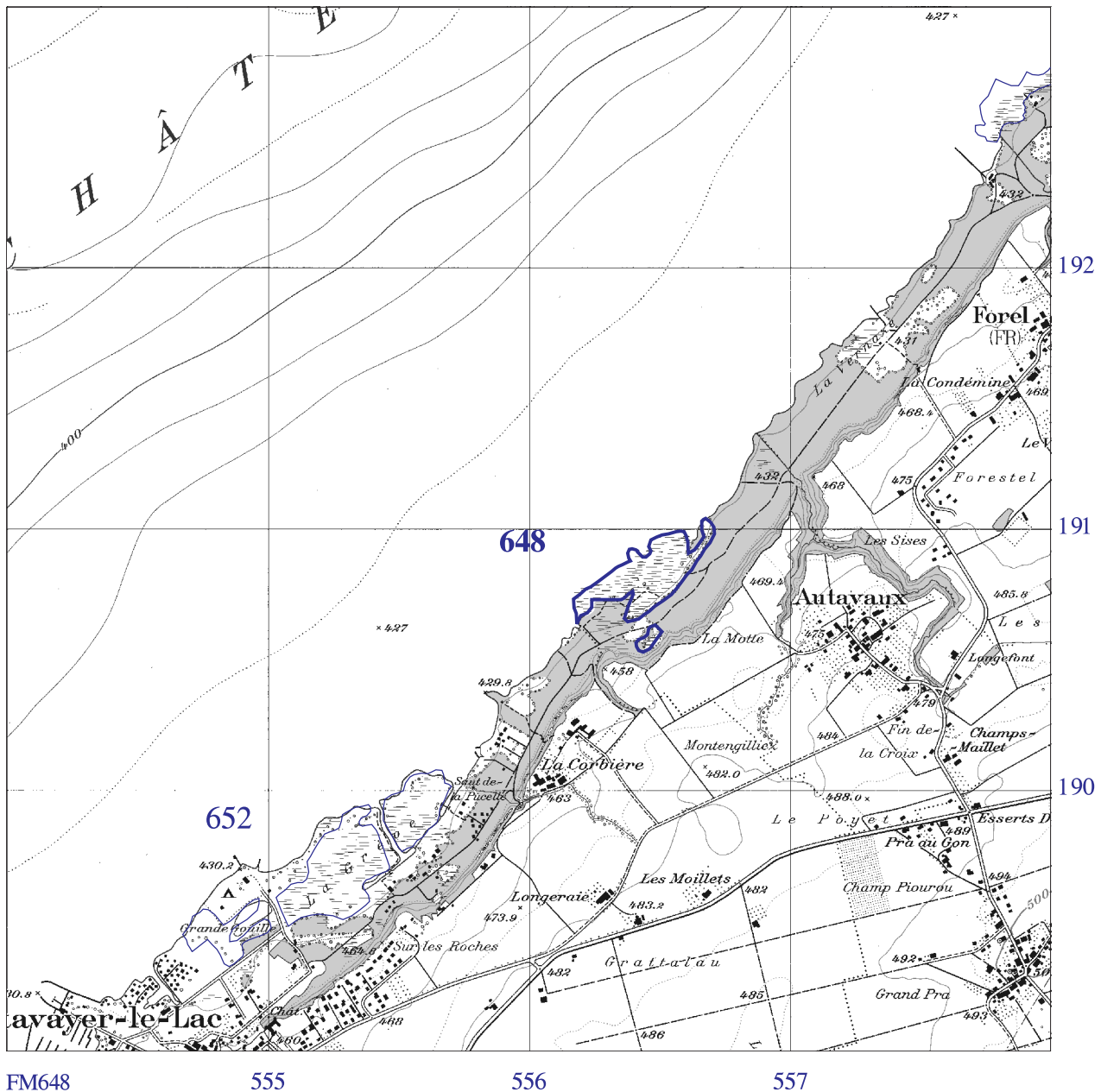
Altipiano



Lokalität
Localité
Località

Grèves du lac

Abgrenzung
Périmètre
Perimetro



Fragment de la carte nationale 1:25'000, feuille 1184

Donnés numériques PK25, reproduit avec l'autorisation de l'Office fédéral de topographie (BA013262).

Inscription: 1994 (première série) Réimpression: 1996

Kanton Canton Cantone	<i>FR</i>
Gemeinden Communes Comuni	<i>Châbles, Cheyres, Font</i>
Lokalität Localité Località	<i>Grèves du lac</i>
Zentrum (Kartenblatt 1:25'000) Centre (carte 1:25'000) Centro (foglio 1:25'000)	<i>551' 376 / 186' 807 (1184)</i>
Gesamtfläche Surface totale Superficie totale	<i>88.57 ha</i>
Höhe ü.M. Altitude Altitudine	<i>430 m</i>
Objekte gemäss Hochmoorinventar Objets selon l'inventaire des hauts-marais Oggetti secondo l'inventario delle torbiere alte	-
Objekte gemäss Aueninventar Objets selon l'inventaire des zones alluviales Oggetti secondo l'inventario delle zone genalali	<i>204 Les Grèves de Cheyres - Font</i>

Zusammensetzung

*(Schilf-)röhricht
 Grossegegnried
 Kalk-Kleinseggenried
 Übriges
 Hecken, Gehölze
 Gewässer, Quellfluren
 Anlagen, Verkehrswege*

Umgebung

*Intensivkulturland
 Gehölze, Wald
 Auen, Bruchwald
 Gewässer, Quellfluren
 Anlagen, Verkehrswege*

Naturraum

Mittelland

Composition

*Roselière
 Marais à grandes laiches
 Bas-marais alcalin
 Divers
 Haies, bosquets
 Plans d'eau, cours d'eau, sources
 Constructions, voies de communication*

Environs

*Agriculture intensive
 Bosquets, forêt
 Zone alluviale, forêt marécageuse
 Plans d'eau, cours d'eau, sources
 Constructions, voies de communication*

Région naturelle

Plateau

Composizione

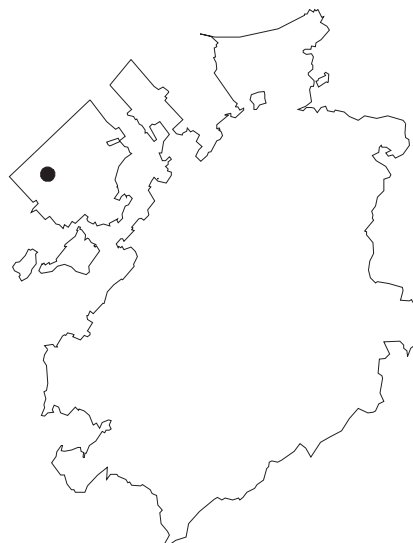
*Canneto
 Palude a grandi carici
 Palude basifila a piccole carici
 Altro
 Siepi, boschetti
 Specchi e corsi d'acqua, sorgenti
 Costruzioni, vie di comunicazione*

Dintorni

*Agricoltura intensiva
 Boschetti, bosco
 Golena, alneto di palude
 Specchi e corsi d'acqua, sorgenti
 Costruzioni, vie di comunicazione*

Regione naturale

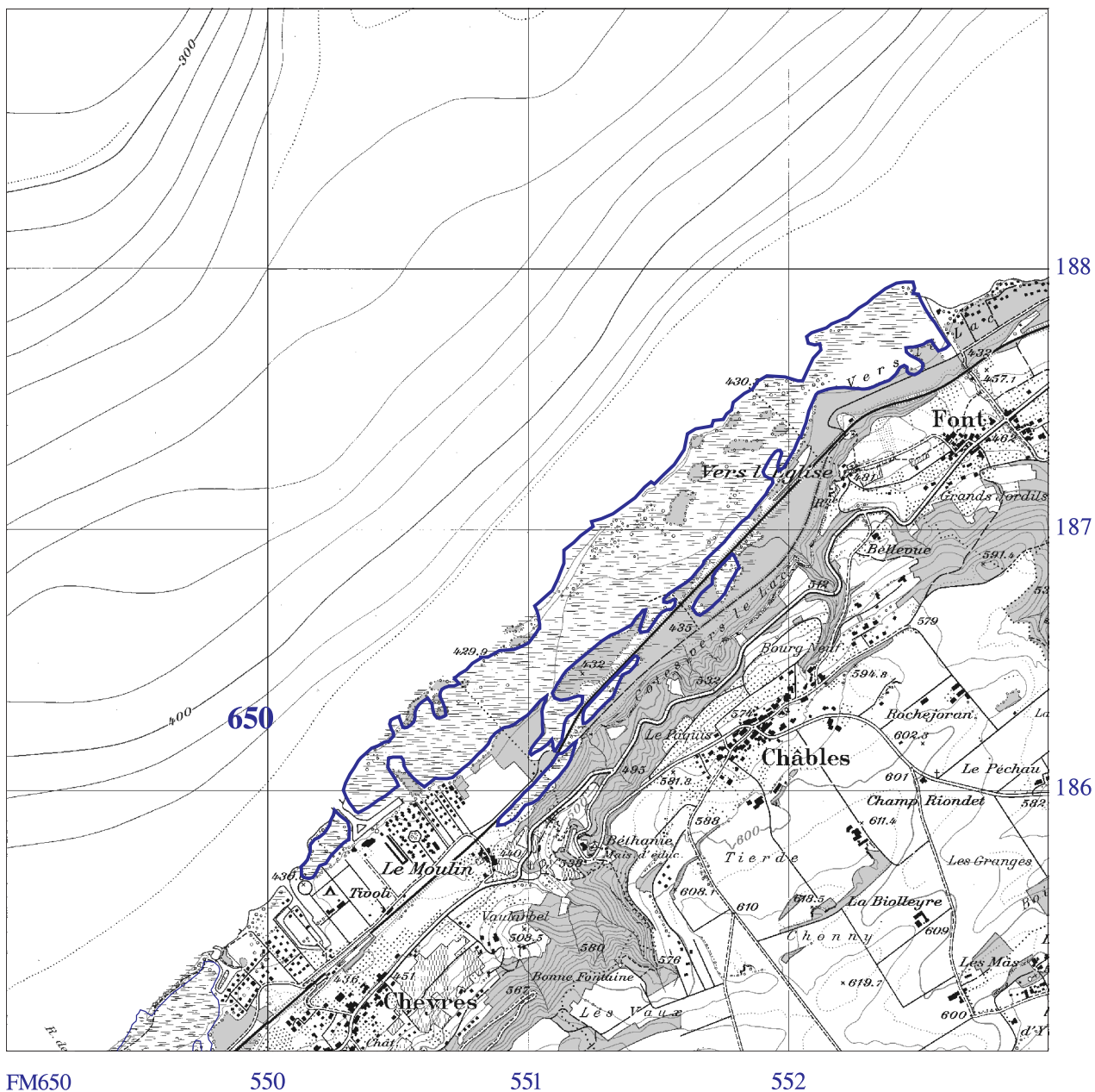
Altipiano



Lokalität
Localité
Località

Grèves du lac

Abgrenzung
Périmètre
Perimetro



Fragment de la carte nationale 1:25'000, feuille 1184

Données numériques PK25, reproduit avec l'autorisation de l'Office fédéral de topographie (BA013262).

Inscription: 1994 (première série) Réimpression: 1996

Kanton Canton Cantone	<i>FR</i>
Gemeinde Commune Comune	<i>Estavayer-le-Lac</i>
Lokalität Localité Località	<i>La Grève</i>
Zentrum (Kartenblatt 1:25'000) Centre (carte 1:25'000) Centro (foglio 1:25'000)	<i>555'191 / 189'701 (1184)</i>
Gesamtfläche Surface totale Superficie totale	<i>18.60 ha</i>
Höhe ü.M. Altitude Altitudine	<i>430 m</i>
Objekte gemäss Hochmoorinventar Objets selon l'inventaire des hauts-marais Oggetti secondo l'inventario delle torbiere alte	-
Objekte gemäss Aueninventar Objets selon l'inventaire des zones alluviales Oggetti secondo l'inventario delle zone genalali	<i>205 Les Grèves d'Estavayer-le-Lac - Chevroux</i>

Zusammensetzung

*(Schilf-)röhricht
Grosseggenried
Kalk-Kleinseggenried
Übriges
Hecken, Gehölze
Gewässer, Quellfluren*

Umgebung

*Auen, Bruchwald
Gewässer, Quellfluren
Anlagen, Verkehrswege*

Naturraum

Mittelland

Composition

*Roselière
Marais à grandes laiches
Bas-marais alcalin
Divers
Haies, bosquets
Plans d'eau, cours d'eau, sources*

Environs

*Zone alluviale, forêt marécageuse
Plans d'eau, cours d'eau, sources
Constructions, voies de communication*

Région naturelle

Plateau

Composizione

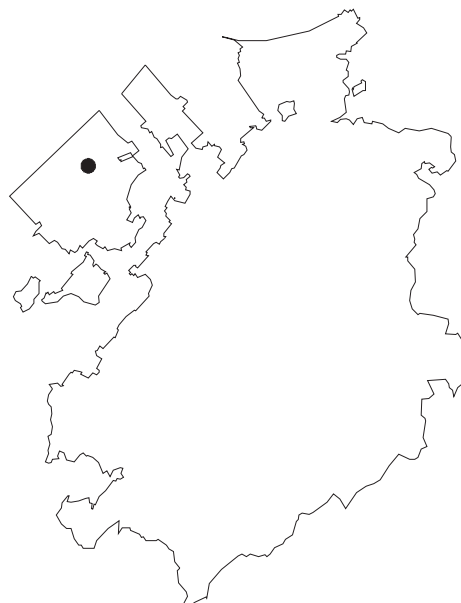
*Canneto
Palude a grandi carici
Palude basifila a piccole carici
Altro
Siepi, boschetti
Specchi e corsi d'acqua, sorgenti*

Dintorni

*Golena, alneto di palude
Specchi e corsi d'acqua, sorgenti
Costruzioni, vie di comunicazione*

Regione naturale

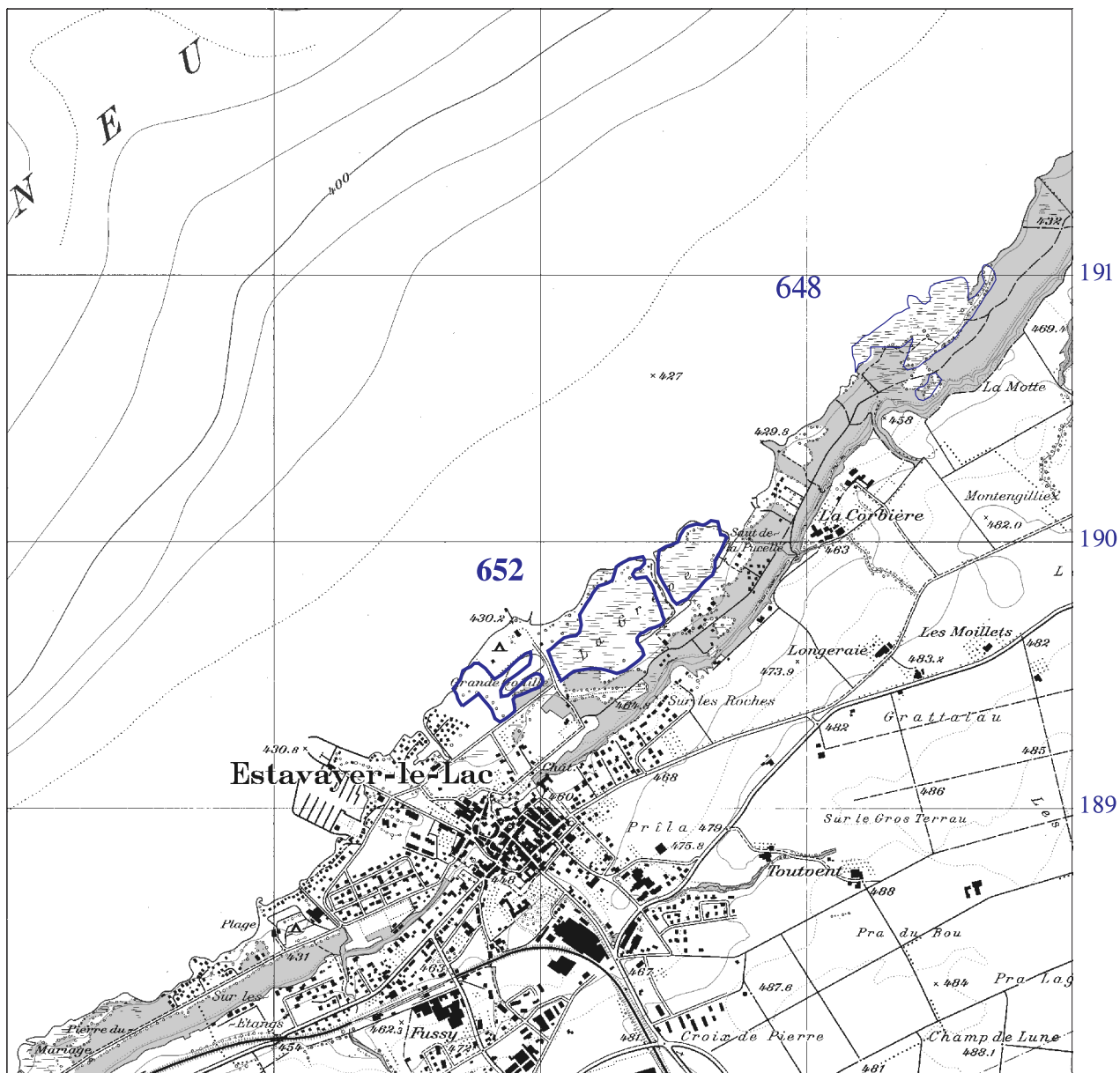
Altipiano



Lokalität
Localité
Località

La Grève

Abgrenzung
Périmètre
Perimetro



FM652

554

555

556

Fragment de la carte nationale 1:25'000, feuille 1184

Données numériques PK25, reproduit avec l'autorisation de l'Office fédéral de topographie (BA013262).

Inscription: 1994 (première série) Réimpression: 1996 Révision 2001: (périmètre)

Kantone Cantons Cantoni	<i>FR VD</i>
Gemeinden Communes Comuni	<i>Delley, Chabrey, Champmartin, Cudrefin</i>
Lokalität Localité Località	<i>Grèves du lac</i>
Zentrum (Kartenblatt 1:25'000) Centre (carte 1:25'000) Centro (foglio 1:25'000)	<i>565' 528 / 198' 874 (1164)</i>
Gesamtfläche Surface totale Superficie totale	<i>148.58 ha</i>
Fläche pro Kanton Surface par canton Superficie per Cantone	<i>18.45 ha (FR), 130.13 ha (VD)</i>
Höhe ü.M. Altitude Altitudine	<i>430 m</i>
Objekte gemäss Hochmoorinventar Objets selon l'inventaire des hauts-marais Oggetti secondo l'inventario delle torbiere alte	-
Objekte gemäss Aueninventar Objets selon l'inventaire des zones alluviales Oggetti secondo l'inventario delle zone golenali	<i>207 Les Grèves de Portalban - Cudrefin</i>

Zusammensetzung

*(Schilf)röhricht
 Grosseggennried
 Kalk-Kleinseggennried
 Übriges
 Hecken, Gehölze
 Gewässer, Quellfluren
 Anlagen, Verkehrswege*

Umgebung

*Gehölze, Wald
 Auen, Bruchwald
 Gewässer, Quellfluren
 Anlagen, Verkehrswege*

Naturraum

Mittelland

Composition

*Roselière
 Marais à grandes laiches
 Bas-marais alcalin
 Divers
 Haies, bosquets
 Plans d'eau, cours d'eau, sources
 Constructions, voies de communication*

Environs

*Bosquets, forêt
 Zone alluviale, forêt marécageuse
 Plans d'eau, cours d'eau, sources
 Constructions, voies de communication*

Région naturelle

Plateau

Composizione

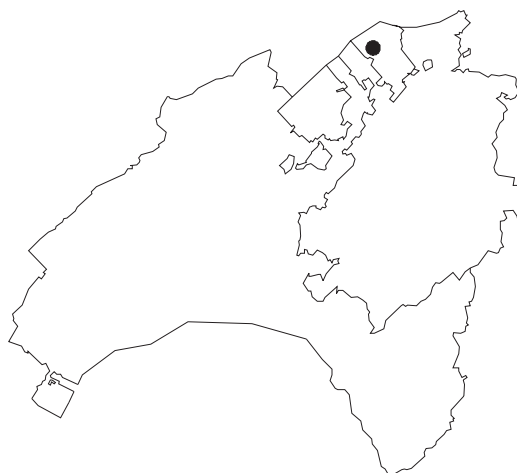
*Canneto
 Palude a grandi carici
 Palude basi-fila a piccole carici
 Altro
 Siepi, boschetti
 Specchi e corsi d'acqua, sorgenti
 Costruzioni, vie di comunicazione*

Dintorni

*Boschetti, bosco
 Golena, alneto di palude
 Specchi e corsi d'acqua, sorgenti
 Costruzioni, vie di comunicazione*

Regione naturale

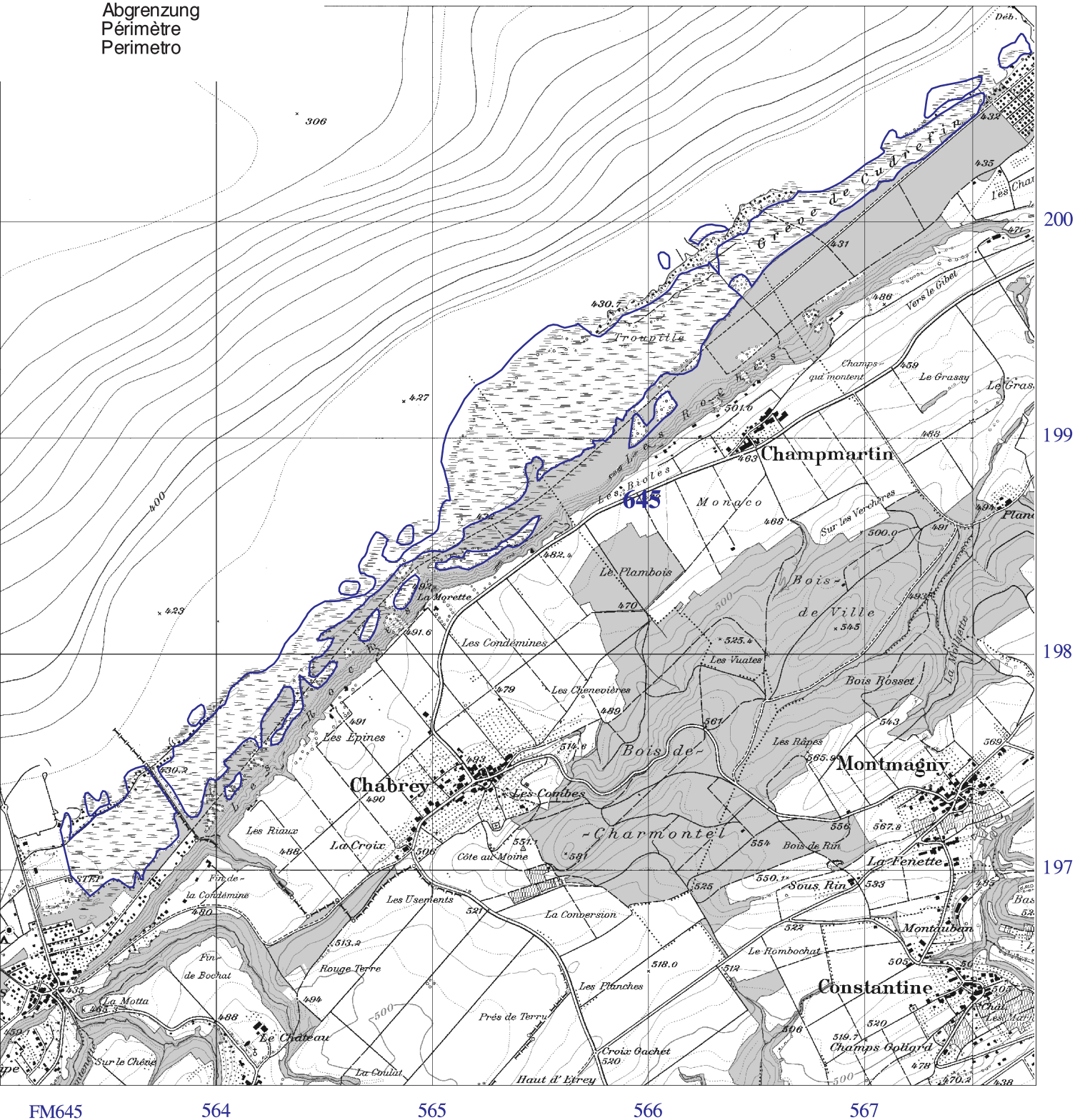
Altipiano



Lokalität
Localité
Località

Grèves du lac

Abgrenzung
Périmètre
Perimetro



Fragment de la carte nationale 1:25'000, feuille 1164

Donnés numériques PK25, reproduit avec l'autorisation de l'Office fédéral de topographie (BA013262).

Inscription: 1994 (première série) Réimpression: 1996
Canton FR: Révision 2001: (périmètre)

Kantone Cantons Cantoni	FR VD
Gemeinden Communes Comuni	<i>Gletterens, Portalban, Chevroux</i>
Lokalität Localité Località	Grèves du lac
Zentrum (Kartenblatt 1:25'000) Centre (carte 1:25'000) Centro (foglio 1:25'000)	<i>561 '950 / 195 '822 (1164)</i>
Gesamtfläche Surface totale Superficie totale	<i>196.98 ha</i>
Fläche pro Kanton Surface par canton Superficie per Cantone	<i>101.89 ha (FR), 95.1 ha (VD)</i>
Höhe ü.M. Altitude Altitudine	<i>430 m</i>
Objekte gemäss Hochmoorinventar Objets selon l'inventaire des hauts-marais Oggetti secondo l'inventario delle torbiere alte	—
Objekte gemäss Aueninventar Objets selon l'inventaire des zones alluviales Oggetti secondo l'inventario delle zone golenali	206 Les Grèves de Chevroux – Portalban

Zusammensetzung

*(Schilf-)röhricht
 Grossegggenried
 Kalk-Kleinseggenried
 Übriges
 Hecken, Gehölze
 Gewässer, Quellfluren*

Umgebung

*Gehölze, Wald
 Auen, Bruchwald
 Gewässer, Quellfluren
 Anlagen, Verkehrswege*

Naturraum

Mittelland

Composition

*Roselière
 Marais à grandes laïches
 Bas-marais alcalin
 Divers
 Haies, bosquets
 Plans d'eau, cours d'eau, sources*

Environs

*Bosquets, forêt
 Zone alluviale, forêt marécageuse
 Plans d'eau, cours d'eau, sources
 Constructions, voies de communication*

Région naturelle

Plateau

Composizione

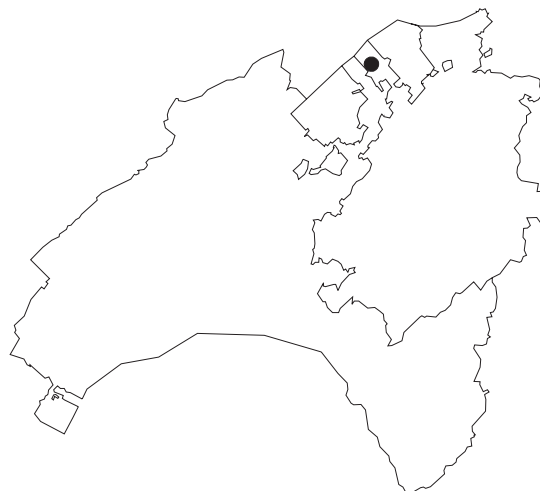
*Canneto
 Palude a grandi carici
 Palude basifila a piccole carici
 Altro
 Siepi, boschetti
 Specchi e corsi d'acqua, sorgenti*

Dintorni

*Boschetti, bosco
 Golena, alneto di palude
 Specchi e corsi d'acqua, sorgenti
 Costruzioni, vie di comunicazione*

Regione naturale

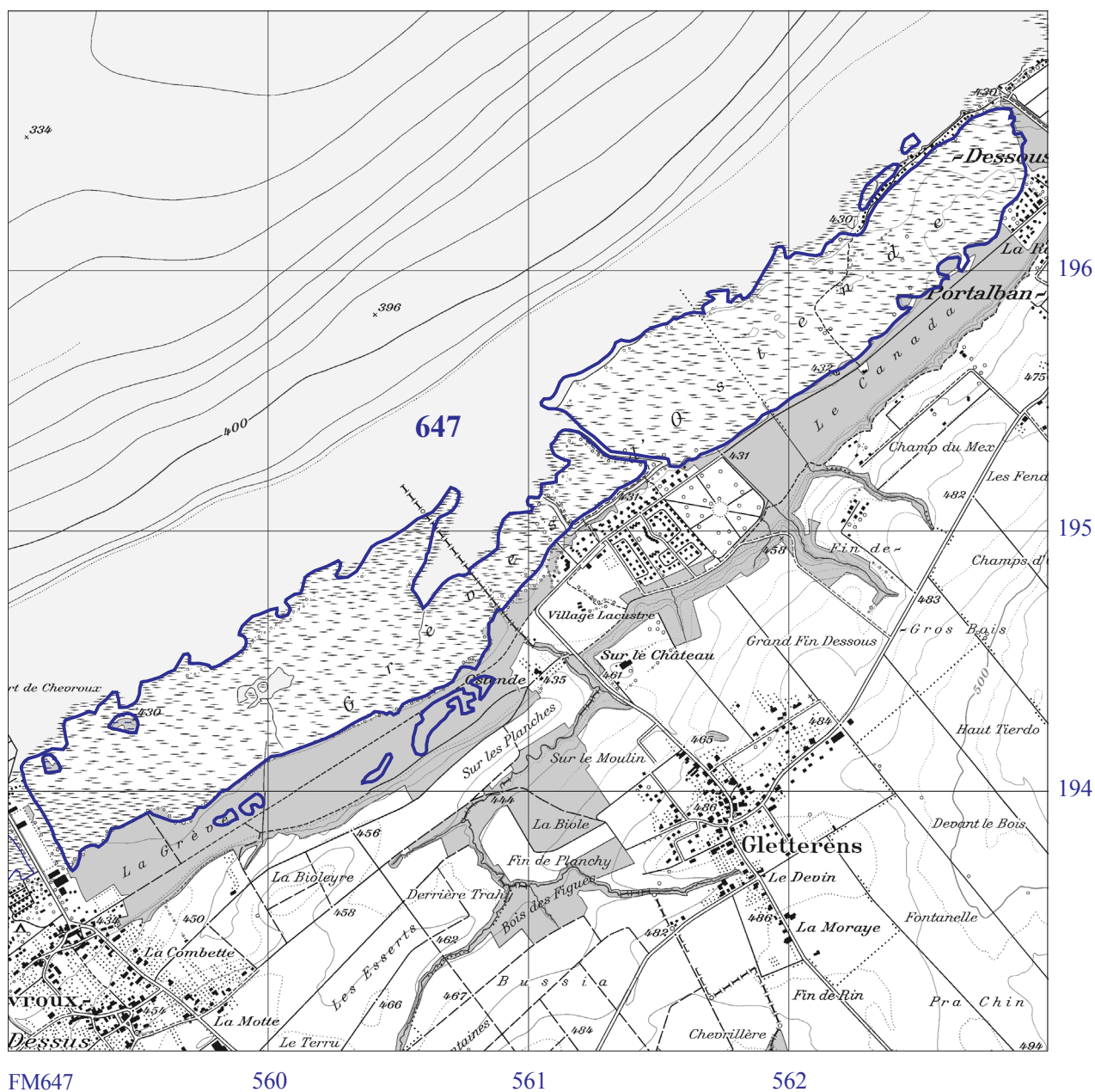
Altipiano



Lokalität
Localité
Località

Grèves du lac

Abgrenzung
Périmètre
Perimetro



Fragment de la carte nationale 1:25'000, feuille 1164

Données numériques PK25, reproduit avec l'autorisation de l'Office fédéral de topographie (BA071242).

Canton FR: Inscription 1994 (première série) Révision: 1998, 2007 (périmètre)

Canton VD: Inscription 1998 (troisième série) Révision: 2001 (périmètre)

Kantone Cantons Cantoni	<i>FR VD</i>
Gemeinden Communes Comuni	<i>Forel, Chevroux</i>
Lokalität Localité Località	<i>Grèves du lac</i>
Zentrum (Kartenblatt 1:25'000) Centre (carte 1:25'000) Centro (foglio 1:25'000)	<i>558' 406 / 193' 220 (1184)</i>
Gesamtfläche Surface totale Superficie totale	<i>20.90 ha</i>
Fläche pro Kanton Surface par canton Superficie per Cantone	<i>7.68 ha (FR), 13.22 ha (VD)</i>
Höhe ü.M. Altitude Altitudine	<i>430 m</i>
Objekte gemäss Hochmoorinventar Objets selon l'inventaire des hauts-marais Oggetti secondo l'inventario delle torbiere alte	-
Objekte gemäss Aueninventar Objets selon l'inventaire des zones alluviales Oggetti secondo l'inventario delle zone golenali	<i>205 Les Grèves d' Estavayer-le-Lac - Chevroux</i>

Zusammensetzung

*(Schilf)röhricht
 Grossegegnried
 Übriges
 Hecken, Gehölze
 Gewässer, Quellfluren
 Anlagen, Verkehrswege*

Umgebung

*Gehölze, Wald
 Auen, Bruchwald
 Gewässer, Quellfluren
 Anlagen, Verkehrswege*

Naturraum

Mittelland

Composition

*Roselière
 Marais à grandes laiches
 Divers
 Haies, bosquets
 Plans d'eau, cours d'eau, sources
 Constructions, voies de communication*

Environs

*Bosquets, forêt
 Zone alluviale, forêt marécageuse
 Plans d'eau, cours d'eau, sources
 Constructions, voies de communication*

Région naturelle

Plateau

Composizione

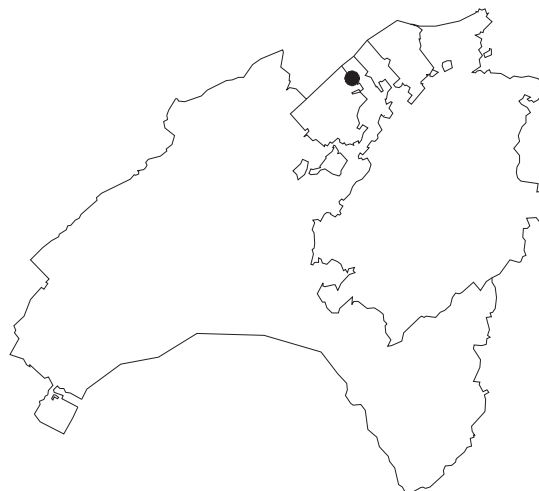
*Canneto
 Palude a grandi carici
 Altro
 Siepi, boschetti
 Specchi e corsi d'acqua, sorgenti
 Costruzioni, vie di comunicazione*

Dintorni

*Boschetti, bosco
 Golena, alneto di palude
 Specchi e corsi d'acqua, sorgenti
 Costruzioni, vie di comunicazione*

Regione naturale

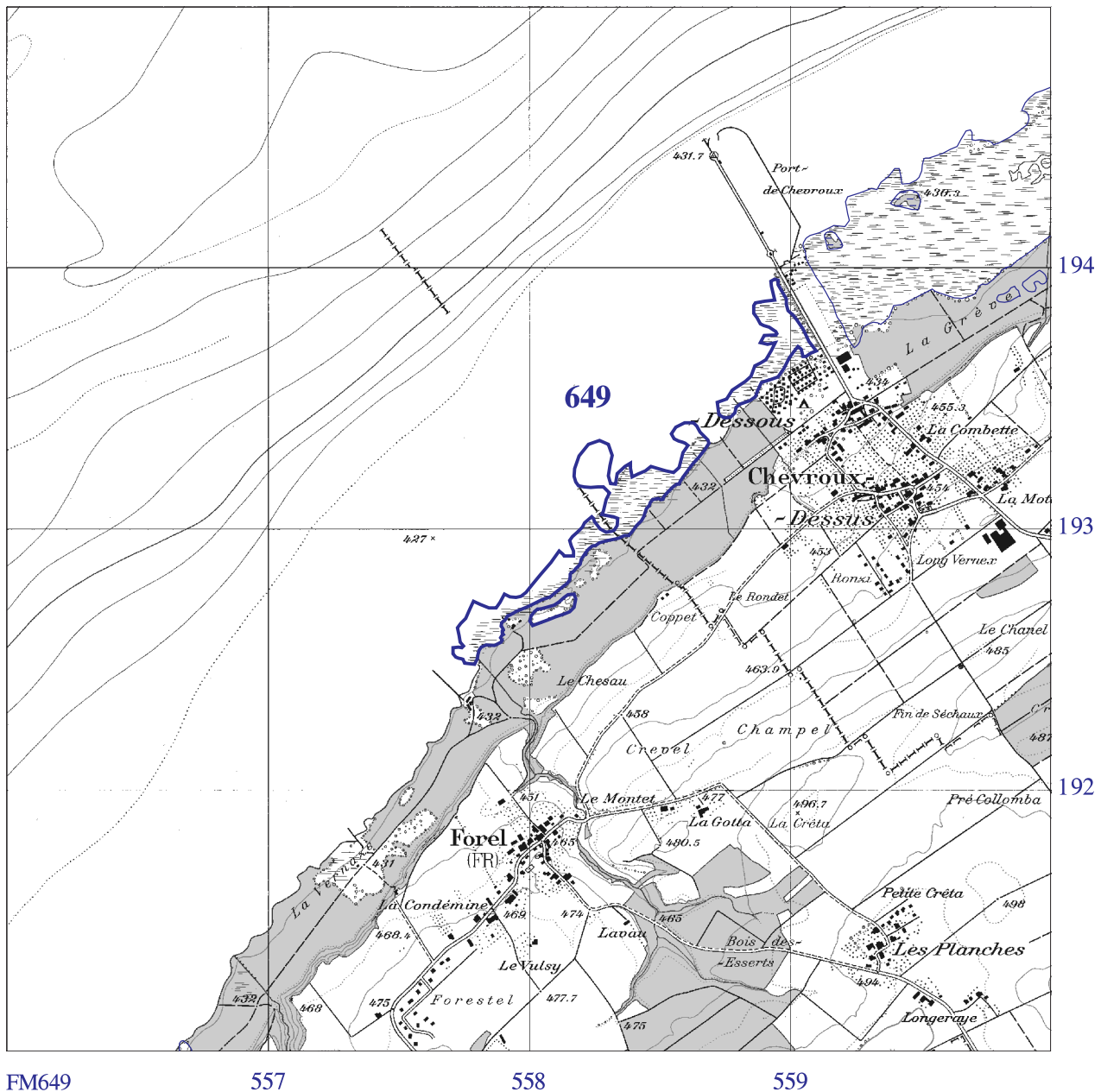
Altipiano



Lokalität
Localité
Località

Grèves du lac

Abgrenzung
Périmètre
Perimetro



Fragment de la carte nationale 1:25'000, feuille 1184
Données numériques PK25, reproduit avec l'autorisation de l'Office fédéral de topographie (BA013262).

Inscription: 1994 (première série) Réimpression: 1996, 1998

Kanton Canton Cantone	VD
Gemeinden Communes Comuni	<i>Cheseaux-Noréaz, Yverdon-les-Bains</i>
Lokalität Localité Località	<i>Grèves du lac</i>
Zentrum (Kartenblatt 1:25'000) Centre (carte 1:25'000) Centro (foglio 1:25'000)	<i>542' 034 / 182' 500 (1183)</i>
Gesamtfläche Surface totale Superficie totale	<i>79.76 ha</i>
Höhe ü.M. Altitude Altitudine	<i>430 m</i>
Objekte gemäss Hochmoorinventar Objets selon l'inventaire des hauts-marais Oggetti secondo l'inventario delle torbiere alte	-
Objekte gemäss Aueninventar Objets selon l'inventaire des zones alluviales Oggetti secondo l'inventario delle zone genovali	<i>202 Les Grèves d'Yverdon - Yvonand</i>

Zusammensetzung

*(Schilf-)röhricht
 Grosseggennied
 Kalk-Kleinseggenried
 Pfeifengraswiese*

Übriges

*Hecken, Gehölze
 Gewässer, Quellfluren*

Umgebung

*Auen, Bruchwald
 Gewässer, Quellfluren
 Anlagen, Verkehrswege*

Naturraum

Mittelland

Composition

*Roselière
 Marais à grandes laiches
 Bas-marais alcalin
 Prairie à molinie*

Divers

*Haies, bosquets
 Plans d'eau, cours d'eau, sources*

Environs

*Zone alluviale, forêt marécageuse
 Plans d'eau, cours d'eau, sources
 Constructions, voies de communication*

Région naturelle

Plateau

Composizione

*Canneto
 Palude a grandi carici
 Palude basifila a piccole carici
 Prateria a molinia*

Altro

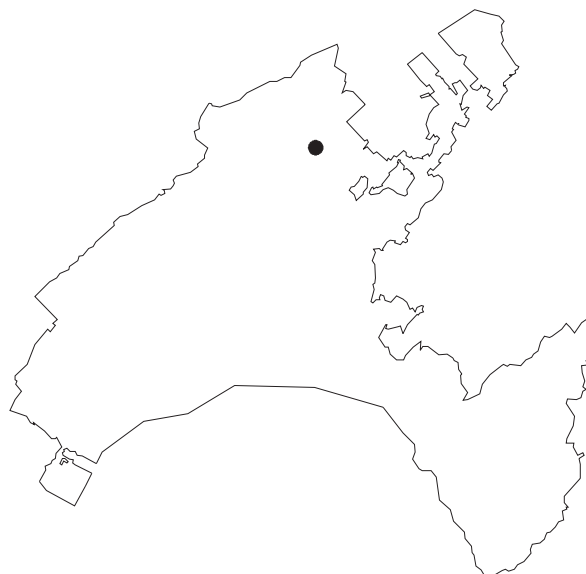
*Stipi, boschetti
 Specchi e corsi d'acqua, sorgenti*

Dintorni

*Golena, alneto di palude
 Specchi e corsi d'acqua, sorgenti
 Costruzioni, vie di comunicazione*

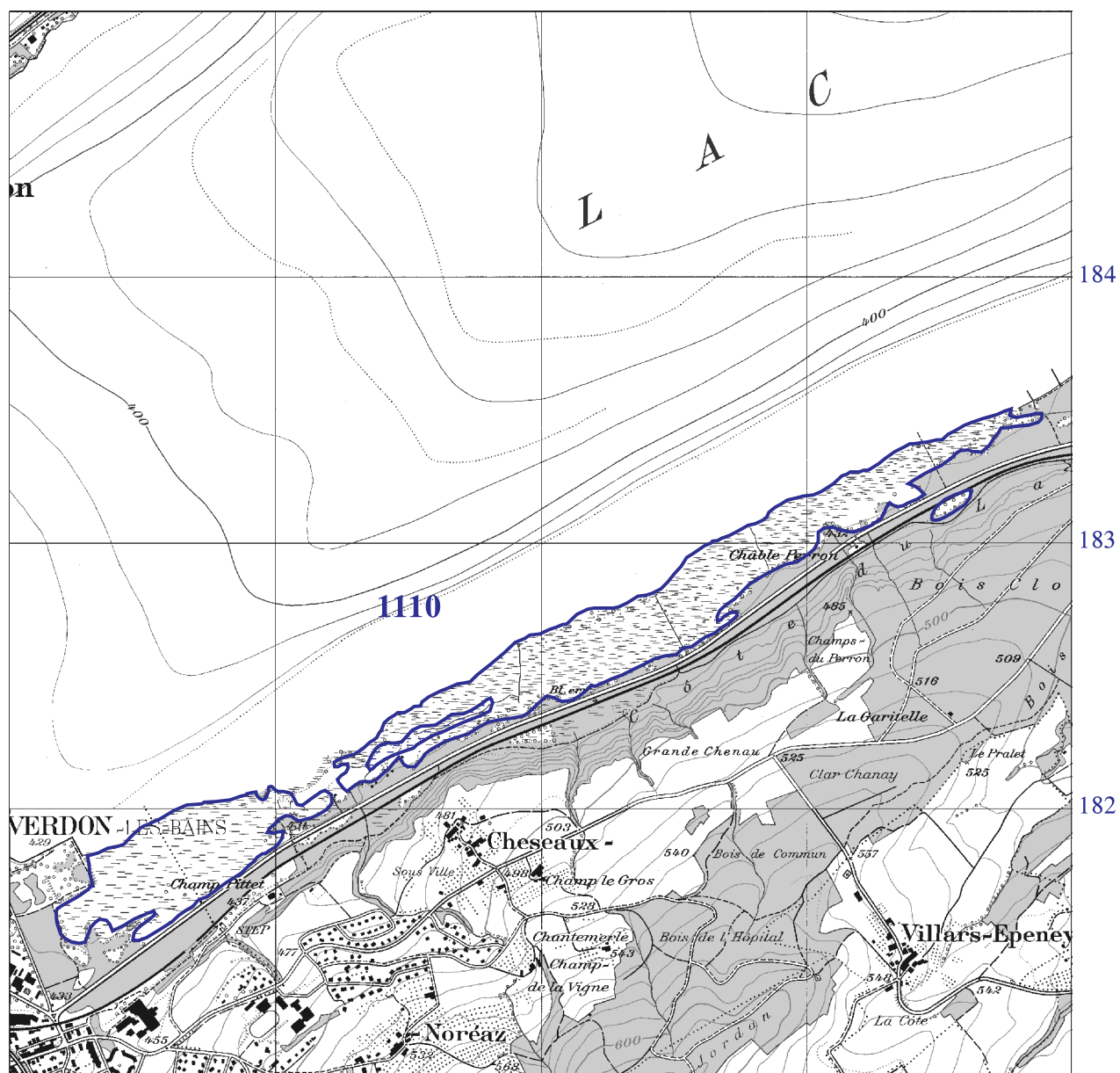
Regione naturale

Altipiano



Lokalität
Localité
Località *Grèves du lac*

Abgrenzung
Périmètre
Perimetro



FMI110

541

542

543

Fragment de la carte nationale 1:25'000, feuille 1183

Données numériques PK25, reproduit avec l'autorisation de l'Office fédéral de topographie (BA013262).

Inscription: 1994 (première série) Réimpression: 1996

Kanton Canton Cantone	VD
Gemeinde Commune Comune	<i>Yvonand</i>
Lokalität Localité Località	<i>Grèves du lac</i>
Zentrum (Kartenblatt 1:25'000) Centre (carte 1:25'000) Centro (foglio 1:25'000)	<i>547'446 / 183'734 (1183)</i>
Gesamtfläche Surface totale Superficie totale	<i>17.09 ha</i>
Höhe ü.M. Altitude Altitudine	<i>430 m</i>
Objekte gemäss Hochmoorinventar Objets selon l'inventaire des hauts-marais Oggetti secondo l'inventario delle torbiere alte	-
Objekte gemäss Aueninventar Objets selon l'inventaire des zones alluviales Oggetti secondo l'inventario delle zone genovali	<i>203 Les Grèves d'Yvonand - Cheyres</i>

Zusammensetzung

*(Schilf-)röhricht
 Grosseggennied*

Übriges

*Hecken, Gehölze
 Gewässer, Quellfluren*

Umgebung

*Gehölze, Wald
 Gewässer, Quellfluren
 Anlagen, Verkehrswege*

Naturraum

Mittelland

Composition

*Roselière
 Marais à grandes laiches*

Divers

*Haies, bosquets
 Plans d'eau, cours d'eau, sources*

Environs

*Bosquets, forêt
 Plans d'eau, cours d'eau, sources
 Constructions, voies de communication*

Région naturelle

Plateau

Composizione

*Canneto
 Palude a grandi carici*

Altro

*Siepi, boschetti
 Specchi e corsi d'acqua, sorgenti*

Dintorni

*Boschetti, bosco
 Specchi e corsi d'acqua, sorgenti
 Costruzioni, vie di comunicazione*

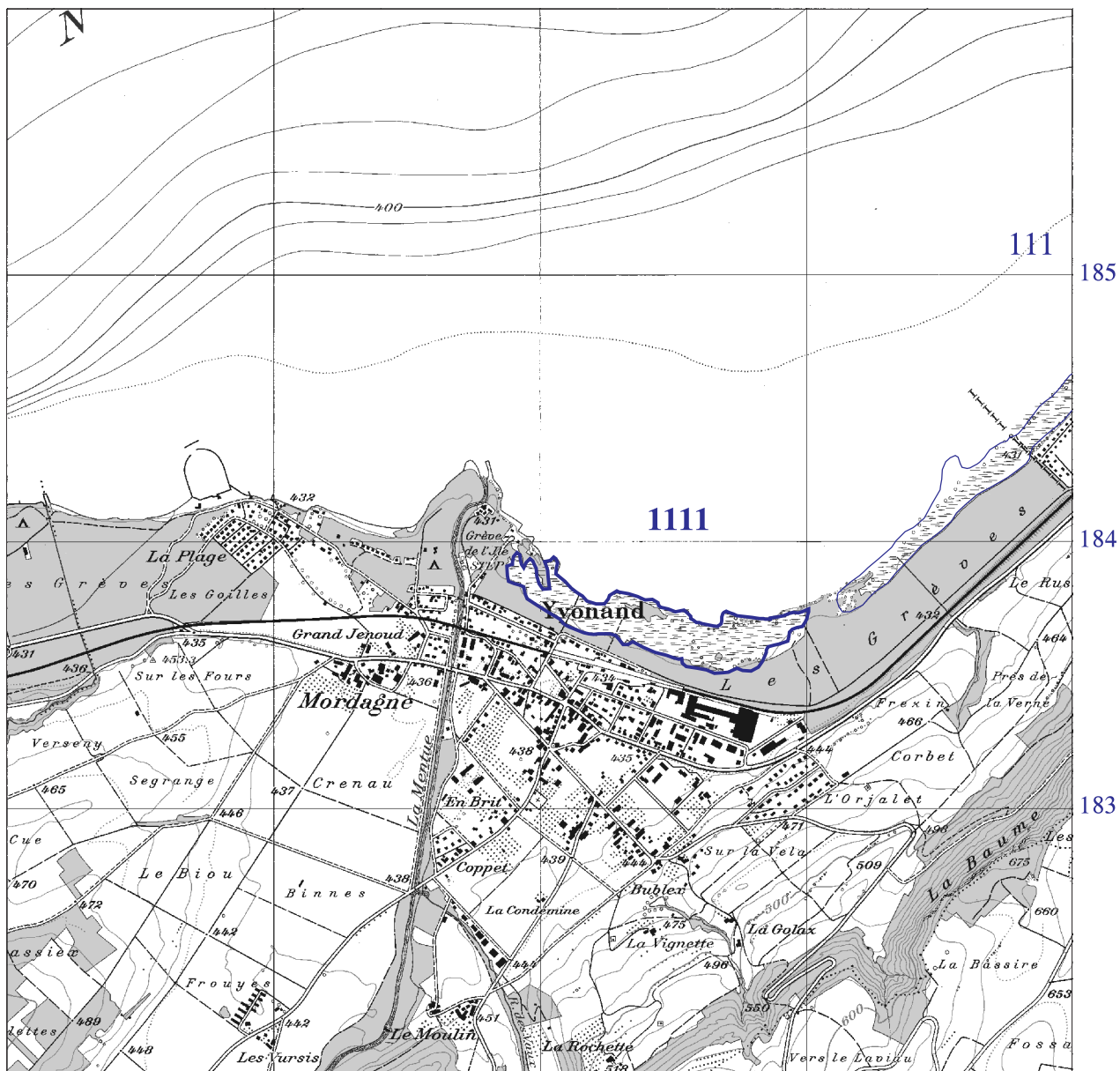
Regione naturale

Altipiano



Lokalität
Localité
Località *Grèves du lac*

Abgrenzung
Périmètre
Perimetro



FMI111

546

547

548

Fragment de la carte nationale 1:25'000, feuille 1183

Donnés numériques PK25, reproduit avec l'autorisation de l'Office fédéral de topographie (BA013262).

Inscription: 1994 (première série) Réimpression: 1996

Kantone Cantons Cantoni	<i>FR VD</i>
Gemeinden Communes Comuni	<i>Cheyres, Yvonand</i>
Lokalität Localité Località	<i>Grèves du lac</i>
Zentrum (Kartenblatt 1:25'000) Centre (carte 1:25'000) Centro (foglio 1:25'000)	<i>548' 969 / 184' 541 (1183)</i>
Gesamtfläche Surface totale Superficie totale	<i>24.11 ha</i>
Fläche pro Kanton Surface par canton Superficie per Cantone	<i>15 ha (FR), 9.11 ha (VD)</i>
Höhe ü.M. Altitude Altitudine	<i>430 m</i>
Objekte gemäss Hochmoorinventar Objets selon l'inventaire des hauts-marais Oggetti secondo l'inventario delle torbiere alte	-
Objekte gemäss Aueninventar Objets selon l'inventaire des zones alluviales Oggetti secondo l'inventario delle zone golenali	<i>203 Les Grèves d'Yvonand - Cheyres</i>

Zusammensetzung

*(Schilf)röhricht
 Grossegegnried
 Kalk-Kleinsegenried
 Übriges
 Hecken, Gehölze
 Gewässer, Quellfluren*

Umgebung

*Gehölze, Wald
 Auen, Bruchwald
 Gewässer, Quellfluren
 Anlagen, Verkehrswege*

Naturraum

Mittelland

Composition

*Roselière
 Marais à grandes laiches
 Bas-marais alcalin
 Divers
 Haies, bosquets
 Plans d'eau, cours d'eau, sources*

Environs

*Bosquets, forêt
 Zone alluviale, forêt marécageuse
 Plans d'eau, cours d'eau, sources
 Constructions, voies de communication*

Région naturelle

Plateau

Composizione

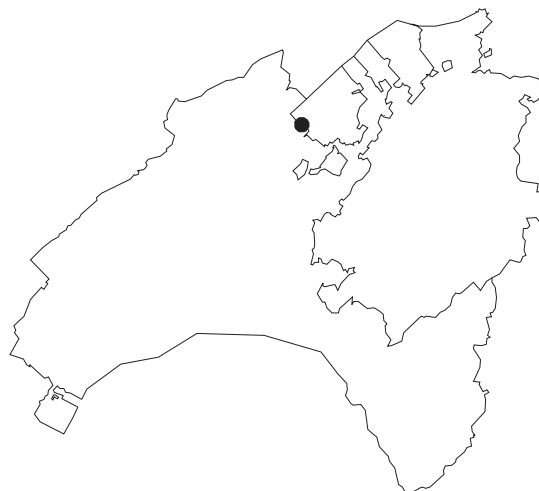
*Canneto
 Palude a grandi carici
 Palude basifila a piccole carici
 Altro
 Siepi, boschetti
 Specchi e corsi d'acqua, sorgenti*

Dintorni

*Boschetti, bosco
 Golena, alneto di palude
 Specchi e corsi d'acqua, sorgenti
 Costruzioni, vie di comunicazione*

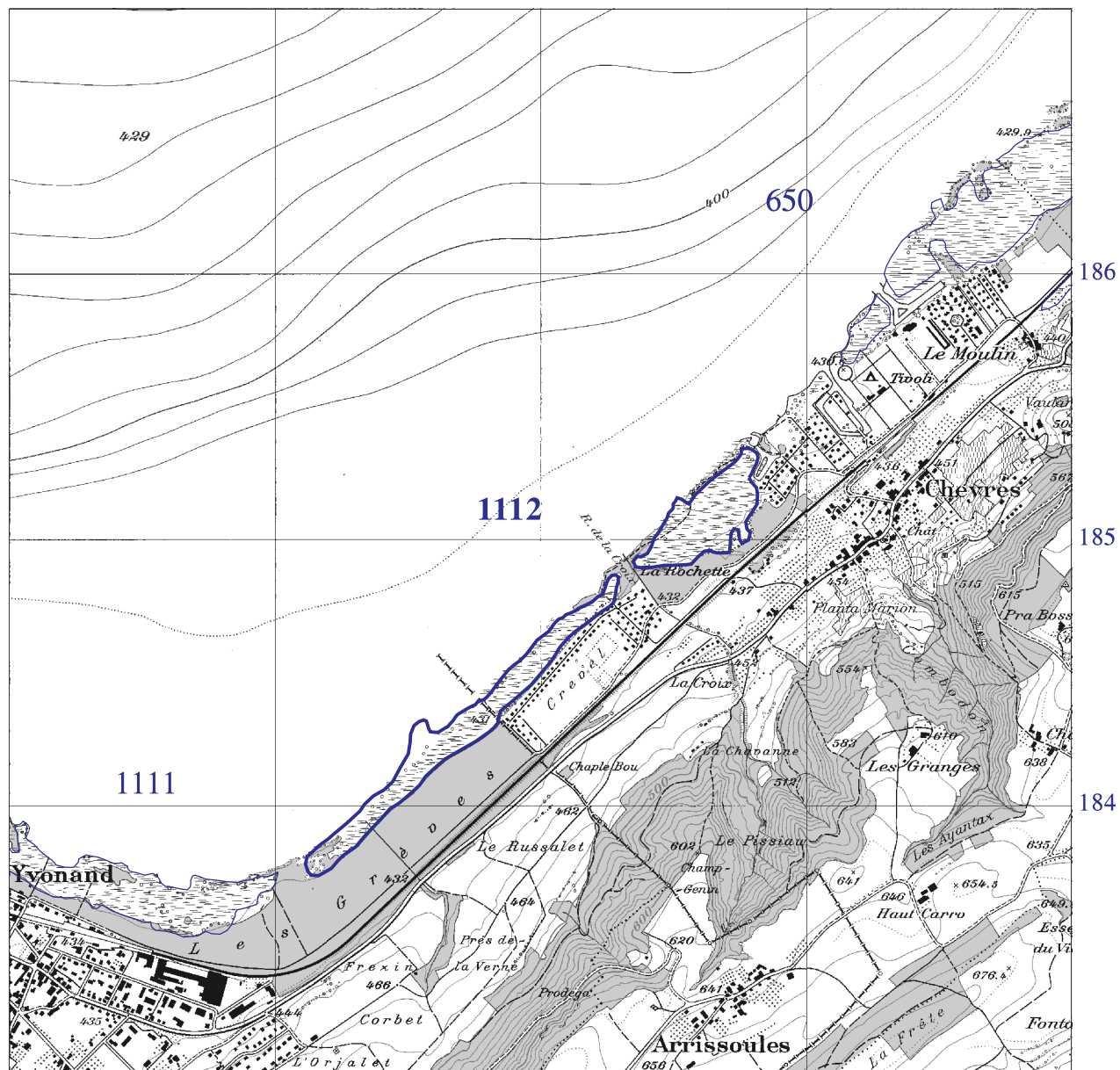
Regione naturale

Altipiano



Lokalität
Localité
Località *Grèves du lac*

Abgrenzung
Périmètre
Perimetro



FMI112

548

549

550

Fragment de la carte nationale 1:25'000, feuille 1183

Donnés numériques PK25, reproduit avec l'autorisation de l'Office fédéral de topographie (BA013262).

Inscription: 1994 (première série) Révision: 1996 (périmètre)
Canton FR: Révision: 2001