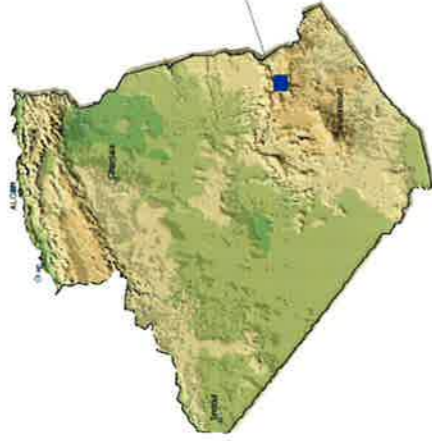
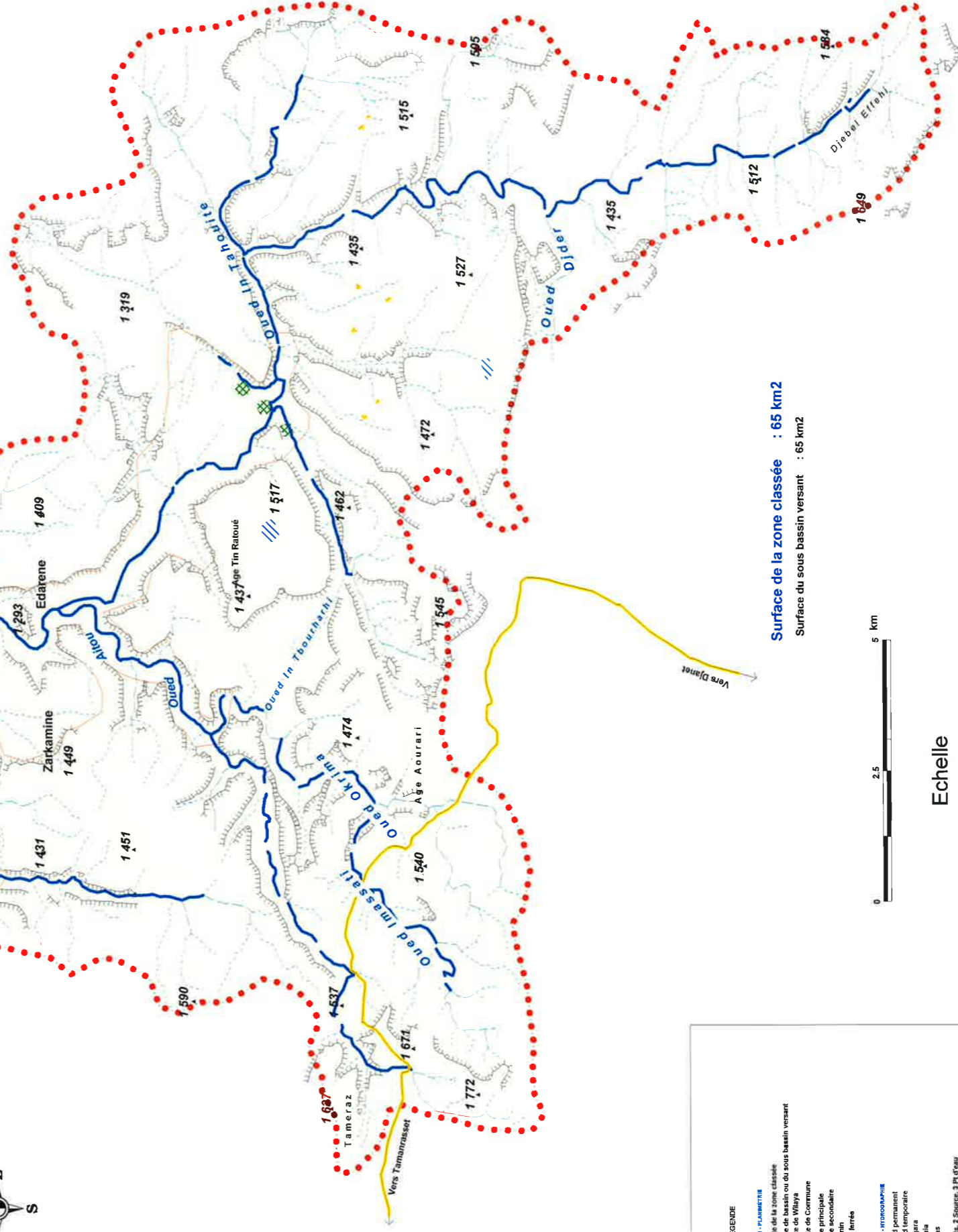
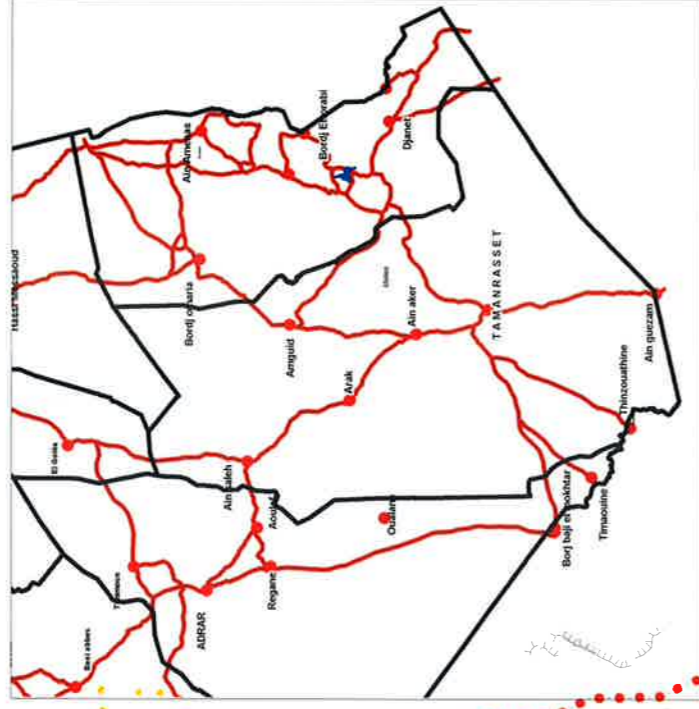


COMMUNE DE BORDJ EL HAQUES
COMMUNE D'ILLIZI

MINISTRE DE L'AGRICULTURE
DIRECTION GENERALE DES FORETS
LA VALLEE D'HERIR (ILLIZI)



Site classé



Surface de la zone classée : 65 km²

Surface du sous bassin versant : 65 km²



Echelle

LEGENDE	
1 - PAYSANETIE	
	Limite de la zone classée
	Limite de bassin ou du sous bassin versant
	Limite de Wilaya
	Limite de Commune
	Route principale
	Route secondaire
	Chemin
	Voisie privée
2 - HYDROLOGIE	
	Oued permanent
	Oued temporaire
	Foggara
	Séguia
	Drains
	1- Puits, 2- Sources, 3- Pt d'eau
	Marais
	Daya
	Lac sale ou sebita
3 - OCCUPATION DU SOL	
	Agglomération
	Brousaille
	Culture ou palmeraie
	Marque arboré
	Sable ou dunes
	Fond cartographique
4 - OROGRAPHIE	
	Talis, escarpement rocheux
	Point coté