REPUBLIQUE ALGERIENNE DEMOCRATIQUE ET POPULAIRE

MINISTERE DE L'AGRICULTURE ET DU DEVELOPPEMENT RURAL
DIRECTION GENERALE DES FORETS

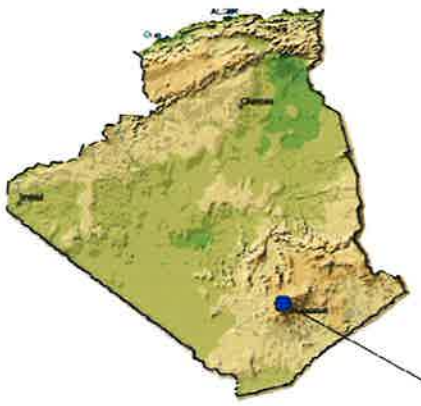

Site classé sur la liste RAMSAR

Surface du site classé : 20 900 ha

Surface du bassin versant : 20 900 ha

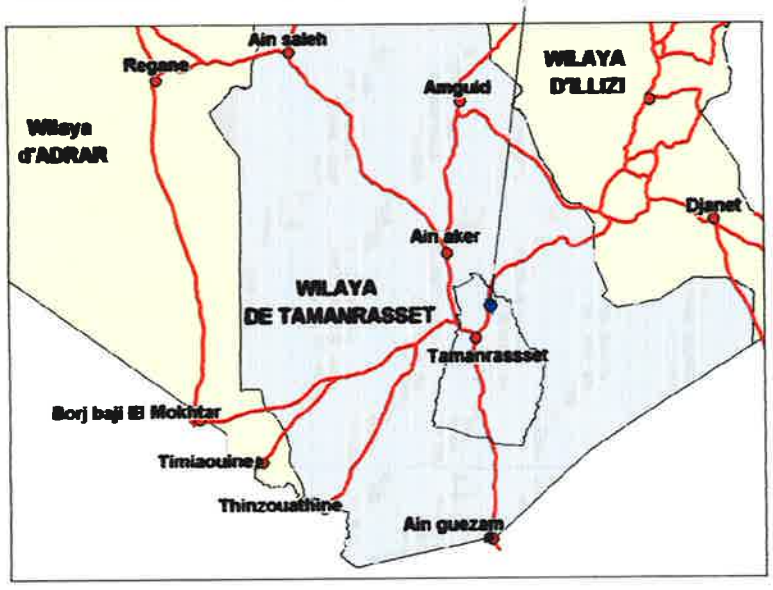

LEGENDE

1 - PLANIMÉTRIE

- Limite de la zone classée
- Limite de bassin ou du sous bassin versant
- Limite de Wilaya
- Limite de Commune
- Route principale
- Route secondaire
- Chemin
- Voie ferrée

2 - HYDROGRAPHIE

- Oued permanent
- Oued temporaire
- Foggara
- Séguia
- Drains
- 1 Puits, 2 Source, 3 Pt d'eau
- Marais
- Daya
- Lac salé ou sebkha
- Sables humides

3 - OCCUPATION DU SOL

- Agglomération
- Broussaille
- Culture ou palmerale
- Macquis arboré
- Zones agricoles et de paturage
- Bois ou aulnaies
- Sable ou dunes
- Fond cartographique

4 - OROGRAPHIE

- Talus, escarpement rocheux
- 169 Point côté

LES GUELTATES D'AFILAL (WILAYA DE TAMANRASSET)

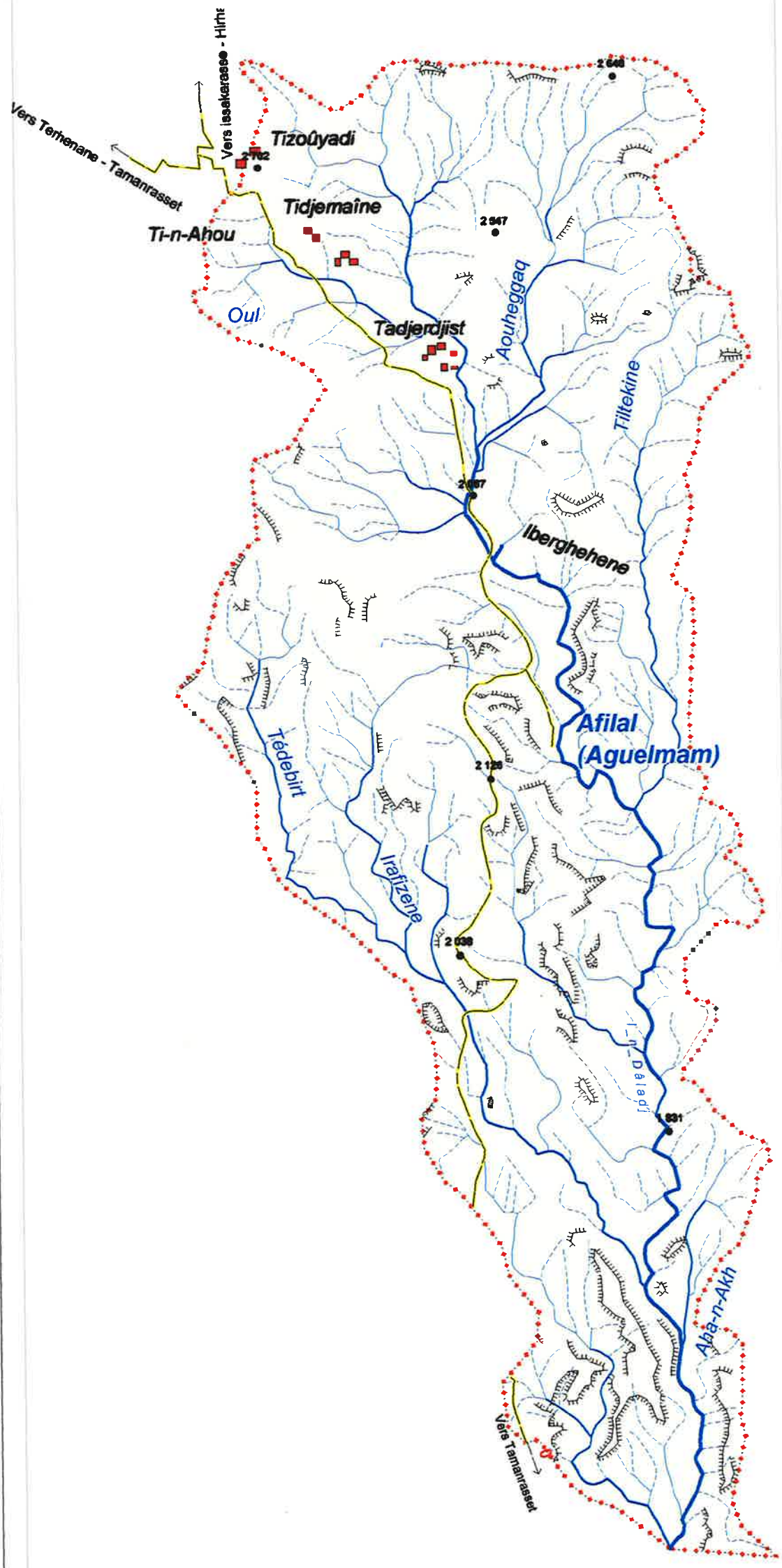

0 2,5 5
kilomètres

Projet financé par le W.W.F International Living Waters Programme