



MAPA 1. DELIMITACIÓN DEL SITIO RAMSAR RESERVA ECOLÓGICA EL ÁNGEL



SIMBOLOGÍA

-  Reserva Ecológica El Ángel
-  Sitio Ramsar Propuesto

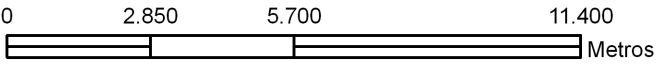
FICHA INFORMATIVA DE LOS HUMEDALES DE RAMSAR PARA LA RESERVA ECOLÓGICA EL ÁNGEL

Ministerio del Ambiente 

Mapa 1. Delimitación del Sitio Ramsar Reserva Ecológica El Ángel

Fuente: SIISE Versión 4.0
Cartografía Corporación Grupo Randi Randi

Elaboración: Lab. SIG 	Escala Trabajo: 1:50000 Escala Ploteo: 1:150000	Fecha: Sep/2008
--	--	--------------------



LAS LÍNEAS NEGRAS NUMERADAS INDICAN LA CUADRÍCULA UNIVERSAL TRANSVERSA DE MERCATOR A 5.000 METROS. ZONA 17. ELIPSOIDE WGS84