






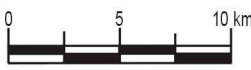




**REFERENCIAS**

-  Ruta consolidada
-  Senda
-  Límite internacional
-  a Salar
-  b Laguna
-  Red de drenaje
-  Sitio Ramsar



**PROGRAMA HUMEDALES ALTOANDINOS DE ARGENTINA**

APN - UNSa

Financiado por RAMSAR

N.G. Aguilera 1999

