






Proposition pour la délimitation du site Ramsar "Iles Tristao" (d'après carte CCE/SECA 1990, 1:200.000).

- | | | | |
|---|----------------|---|-------------------------------|
|  | vasières |  | mangrove |
|  | rizières |  | marécage d'eau douce/saumâtre |
|  | délimitation ? | | |