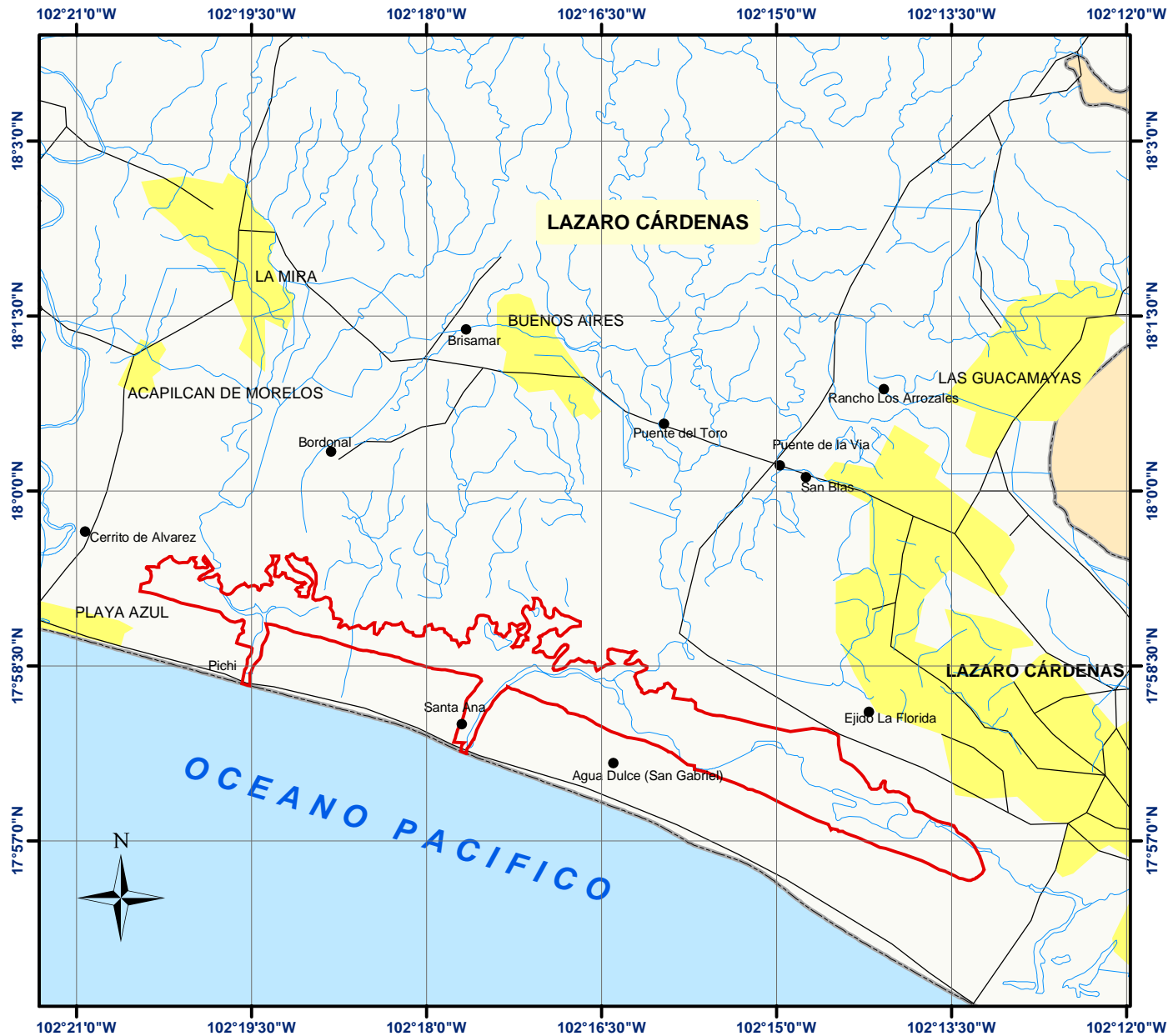


# ANEXO 1. LAGUNA COSTERA "EL CAIMAN", MUNICIPIO DE LAZARO CARDENAS



Escala 1:100,100



Proyección: UTM  
Datum: NAD 27  
Elipsoide: Clarke 1866  
Zona: 13




PROPUESTA PARA LA DECLARATORIA DE SITIO RAMSAR 2005




SECRETARÍA DE URBANISMO Y MEDIO AMBIENTE  
DIRECCIÓN DE ORDENAMIENTO Y GESTIÓN AMBIENTAL

PREDIO: Laguna costera "El Caimán"  
MUNICIPIO: LÁZARO CÁRDENAS  
AREA: 1125.15 Ha  
PERIMETRO: 56378.129m

## LEYENDA

-  Polígono
-  Carreteras
-  Poblaciones
-  Limite estatal
-  mar2
-  Localidades

## MAPA DE LOCALIZACIÓN

