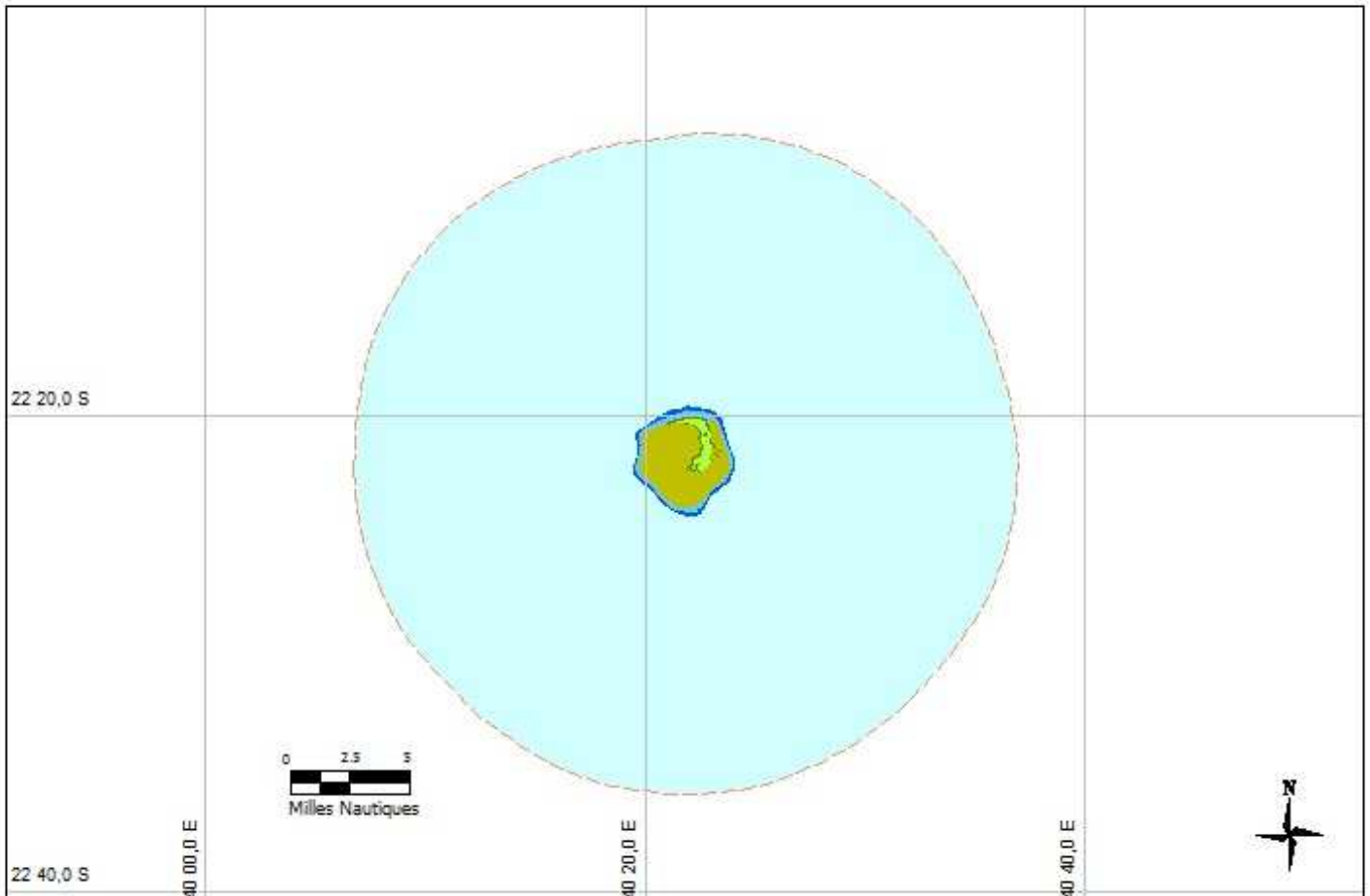




Liberté • Égalité • Fraternité





RÉPUBLIQUE FRANÇAISE


TERRES AUSTRALES
ET ANTARCTIQUES FRANÇAISES



Délimitation de la zone RAMSAR proposée et unités géomorphologiques de l'île d'Europa

Niveau 4 GCRMN

-  Ilot
-  Plattier
-  Front récifal
-  Terrasse peu profonde

 Mer territoriale et limite du site Ramsar

Sources:

Millennium Coral Reef Mapping Project, IRD/U227 & NASA/USF-Imars
TAAF/DCPN/Service marin, mai 2012 JR