



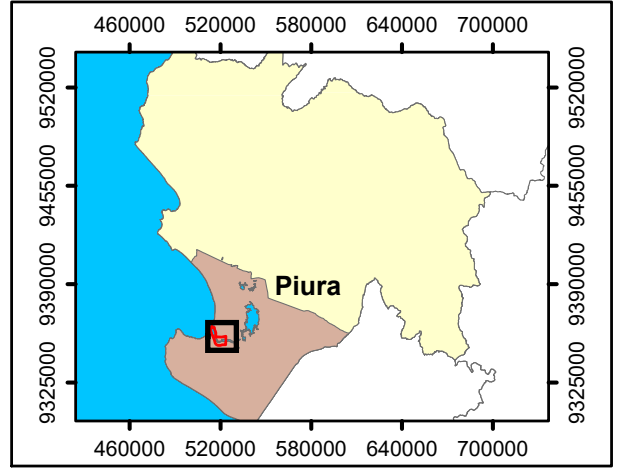
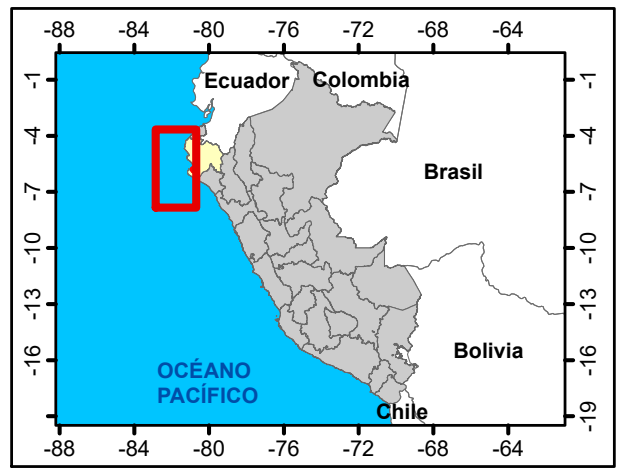


Leyenda

-  Sitio Ramsar "Estuario de Virrilá"
-  Humedales de Sechura
-  Límite departamental
-  Océano Pacífico



   Ministerio del Ambiente	
MUNICIPALIDAD PROVINCIAL DE SECHURA MINISTERIO DEL AMBIENTE	
UBICACIÓN: SITIO RAMSAR ESTUARIO DE VIRRILÁ, SECHURA, PIURA	
Departamento: Piura Provincia: Sechura Distrito: Sechura Sector: Estuario de Virrilá	Proyección: UTM - WGS84 Zona: 17S Escala: 1:100,000 Fecha de elaboración: Enero, 2021
Fuente: - Municipalidad Provincial de Sechura - Ministerio del Ambiente	