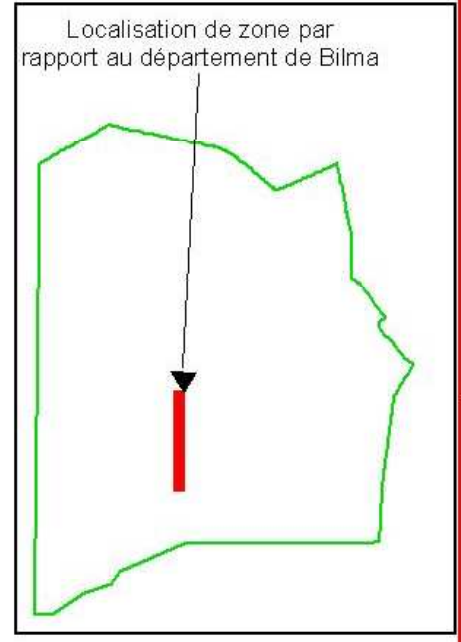



12°20' 12°40' 13°00' 13°20'

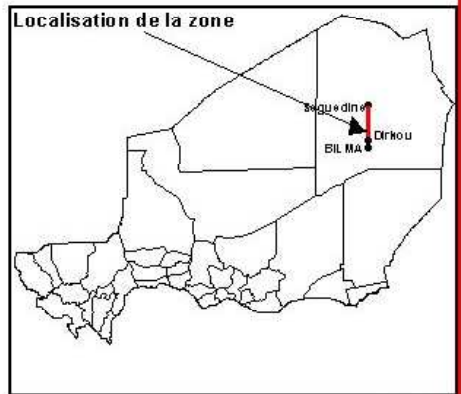
ZONE HUMIDE D'IMPORTANCE INTERNATIONALE OASIS DU KAWAR



SITE RAMSAR



Superficie : 368.536 Ha



LEGENDE

- Source d'eau
- Ville-Village
- Piste en sable
- Cheneaux d'écoulement
- Limite zone humide
- Oasis
- Plateau
- Formation végétale
- Zone dunaire
- Saline



Auteur : Direction de la Faune de la Pêche et de Pisciculture (DFPP)

Août 2005

12°20' 12°40' 13°00' 13°20'

20°00' 20
19°40'
19°20'
19°00' 19
18°40'

20°00'
19°40'
19°20'
19°00' 19
18°40'