


# Vikanbukta ❄️ fuglefredningsområde

Vipe  
*Vanellus vanellus*



Vikanbukta fuglefredningsområde i Stjørdal kommune ble opprettet den 12. september 2008. Fuglefredningsområdet dekker et totalareal på ca. 0,81 km<sup>2</sup>, hvorav ca. 0,75 km<sup>2</sup> er landareal og tørrfallsområder.

Formålet med fredningen er å ivareta fuglelivet og dets leveområder i et viktig fjære- og gruntvannsområde, med det naturlig tilknyttede plante- og dyreliv som er viktig for fuglenes livsmiljø.

## Et rikt fugleliv

Vikanbukta ligger mellom Stjørdal havn i øst og Kleivan i vest. Ved fjære sjø avdekkes en 100-200 meter bred mudder/sandfjære langs den omlag 2000 meter lange strandlinja. I nordøst finnes et strandengområde (Folvika). Det tilgrensende landareal til strandlinja består hovedsakelig av jordbrukslandskap, hus og hager, i tillegg til enkelte områder med krattskog, barskog og storvokst løvskog. Innenfor Folvika ligger restene av Sutterøleiret, et stort og meget verdifullt strandengområde som i dag stort sett er utbygd.


Som fugleområde har Vikanbukta stor verdi, og betydningen har økt i takt med at andre, tilsvarende områder i Stjørdal er blitt utbygd. Et stort antall forskjellige fuglearter er registrert her. Størst verdi har området som rasteplass for våtmarksfugler under trekket vår og høst. Blant de mest tallrike er stokkand, ærfugl, kvinand, havelle, tjeld, vipe og rødstilk. I tillegg til de vanligere fugleartene, er også flere tildels sjeldne arter sett her.

## Hva er våtmark?


Våtmark er naturtyper hvor vann og fuktige områder utgjør en betydelig del av landskapets karakter. Dette kan f.eks. være fjære- og gruntvannsområder, næringsrike vatn, sumpområder, deltaområder og myrer. De bidrar til å skape et variert landskapsbilde og til å øke opplevelsesrikdommen i naturen.

Våtmarker har ofte en rik, tildels svært rik flora og fauna, og mange plante-, insekt- og fuglearter er helt avhengige av disse naturtypene for å klare seg.


Våtmarkene er av de mest truede naturtypene vi har. De er utsatt for en rekke forskjellige inngrep som f.eks. gjenfylling, neddemming, drenering og søppelfylling.




Fiskemåke  
*Larus canus*




Ærfugl  
*Somateria mollissima*



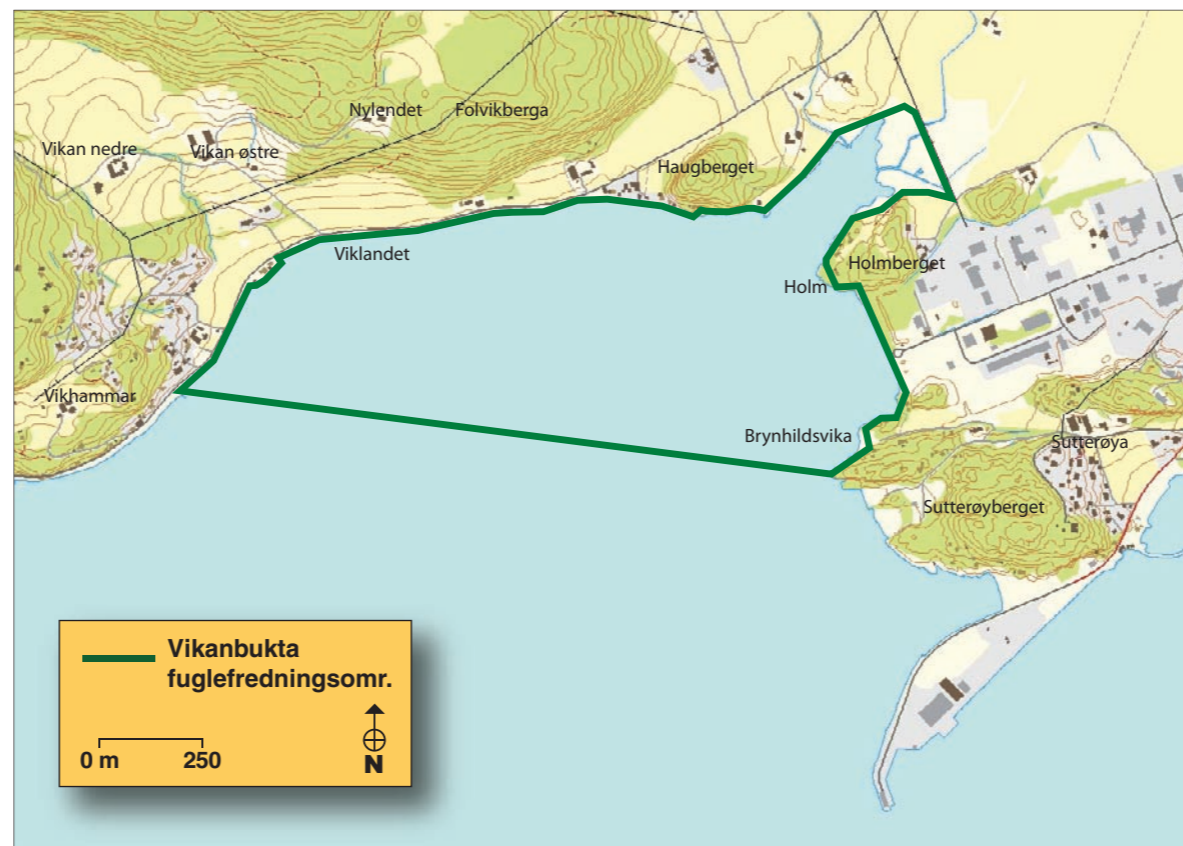
Havelle  
*Clangula hyemalis*



Tjeld  
*Haematopus ostralegus*



Rødstilk  
*Tringa totanus*



## Utdrag av vernebestemmelsene

Du er velkommen til å besøke verneområdet, men vi ber om at du merker deg punktene nedenfor:

### Dette er tillatt:


- Hensynsfull og forsiktig ferdsel.
- Fiske.
- Skjellsanking til eget bruk

### Dette er ikke tillatt:

- Motorisert ferdsel, herunder vannskuter, vannski, o.l.
- Skade eller forstyrre fugle- og dyrelivet.
- Jakt og bruk av skytevåpen.
- Skade eller ødelegge vegetasjonen, herunder tang og tare.
- Slipp av hund.
- Legge igjen søppel og avfall.



## Conservation Regulations

 You are welcome to visit the protected area. However, please note the following points:

### This is allowed:

- Unmotorized traffic that don't harm the natural environment.
- Fishing.
- Collecting seashells for own use.

### The following is not permitted:

- Motortraffic.
- Damaging or disturbing the wildlife.
- Hunting and all use of weapon.
- Damaging or destroying vegetation, also below sealevel.
- Unleashing dog.
- Leaving behind rubbish and waste.

### Nærmere informasjon kan fås hos:

Fylkesmannen i Nord-Trøndelag, 7734 Steinkjer, tlf.: 74 16 80 00  
Internett: [www.fylkesmannen.no](http://www.fylkesmannen.no)

Statens Naturoppsyn Steinkjer, tlf.: 74 14 02 10  
Internett: [www.dirnat.no/steinkjer](http://www.dirnat.no/steinkjer)