


# Alnes fuglefredningsområde

Ærfugl  
*Somateria  
mollissima*



Alnes fuglefredningsområde i Levanger kommune ble opprettet den 19. desember 2003. Fuglefredningsområdet dekker et totalareal på ca. 1130 dekar hvorav ca. 20 dekar er landareal.

Formålet med fredningen er å ivareta fuglelivet og dets leveområder i et viktig fjære-, land- og gruntvannsområde, med det naturlig tilknyttede plante- og dyreliv som er viktig for fuglenes livsmiljø.

## Et rikt fugleliv

Alnes fuglefredningsområde ligger på vestsida av Levanger-nesset, ca. 5 km sørvest for Levanger sentrum. Verneområdet består av et 2,5 km langt fjæreområde, Alnesfjæra, som er omkranset av et kort usammenhengende belte av rullestein og dyrkamark, samt Alnesholmen med omkringliggende gruntvannsområder. Alnesholmen er en enkeltstående holme, som ligger ca. 600 m fra land.

Alnesfjæra og gruntvannsområdene utenfor har en særlig viktig funksjon som rasteplass for våtmarksfugler som lommer, dykkere, gjess, ender, vadere og måker under trekket vår og høst. Flere av disse artene opptrer i store antall, i perioder kan tusenvis av fugler være samlet i området. Området har også betydning som myte- og overvintringsområde for ender, særlig ærfugl og stokkand. Alnesholmen er en viktig hekkelokalitet, særlig for måker, men også en del fugler som ellers forekommer sparsomt i Trondheimsfjorden er funnet hekkende her.

Alnes fuglefredningsområde er en del av Trondheimsfjorden våtmarkssystem som har internasjonal verneverdi, og der flere av lokalitetene har status som Ramsar-område.

## Hva er våtmark?


Våtmark er naturtyper hvor vann og fuktige områder utgjør en betydelig del av landskapets karakter. Dette kan f.eks. være fjære- og gruntvannsområder, næringsrike vatn, sumpområder, deltaområder og myrer. De bidrar til å skape et variert landskapsbilde og til å øke opplevelseshverdagen i naturen. Dessuten har våtmarksområder ofte stor kapasitet til å lagre vann, noe som bidrar til å jevne ut flomtopper.

Våtmarker har ofte en rik, tildels svært rik flora og fauna, og mange plante-, insekt- og fuglearter er helt avhengige av disse naturtypene for å klare seg.


Våtmarkene er av de mest truede naturtypene vi har. De er utsatt for en rekke forskjellige inngrep som f.eks. gjenfylling, neddemming, drenering og søppelfylling.



Rødstilk  
*Tringa totanus*



Kortnebbgås  
*Anser brachyrhynchus*



Horndykker  
*Podiceps auritus*



## Utdrag av vernebestemmelsene

Du er velkommen til å besøke verneområdet, men vi ber om at du merker deg punktene nedenfor:

### Dette er tillatt:


- Alminnelig ferdsel som ikke skader naturmiljøet.
- Sanking av bær og matsopp.
- Fiske i samsvar med gjeldende lovverk.
- Skjellsanking til eget bruk og samling av rak.

### Dette er ikke tillatt:

- Skade eller ødelegge vegetasjonen. Det er forbudt å fjerne planter eller plantedeler fra reservatet.
- Skade, ødelegge eller forstyrre fugle- og dyrelivet unødige.
- Jakt, fangst og bruk av skytevåpen.
- Slipp av hund.
- Motorisert ferdsel til lands og til vanns.
- Legge igjen søppel og avfall.
- **Ferdsel på Alnesholmen fra og med 15. april til og med 1. juli**



## Conservation Regulations

 You are welcome to visit the protected area. However, please note the following points:

### This is allowed:

- Unmotorized traffic that don't harm the natural environment.
- Fishing according to existing preserve regulation.
- Collecting seashells for own use and drift-wood.
- Picking berries and mushrooms.

### The following is not permitted:

- Damaging or destroying vegetation, also below sealevel.
- To unnecessary damage, destroy or disturb the wildlife.
- Hunting, catching and all use of weapon.
- Unleashing dog.
- Motortraffic.
- Leaving behind rubbish and waste.
- **Onshore traffic on the islet Alnesholmen between 15<sup>th</sup> of April and 1<sup>th</sup> of July.**

Nærmere informasjon kan fås hos:

Fylkesmannen i Nord-Trøndelag, 7734 Steinkjer, tlf.: 74 16 80 00  
Internett: [www.fylkesmannen.no](http://www.fylkesmannen.no)

Statens Naturoppsyn Steinkjer, tlf.: 74 14 02 10  
Internett: [www.dirnat.no/steinkjer](http://www.dirnat.no/steinkjer)