

Risøysundet naturreservat



Kvinand

Deler av Risøysundet på ved Risøyhamn i Andøy kommune ble fredet som naturreservat ved kongelig resolusjon av 21. desember 2000. Reservatet dekker et areal på ca 5043 dekar, hvorav ca 860 dekar er landareal, ca 290 dekar er ferskvann og ca 3890 dekar er sjøareal.

Formålet med fredningen er å bevare et viktig våtmarksområde med naturlig tilhørende vegetasjon og dyreliv. Det er spesielt viktig å verne om områdets botanisk verdifulle strandområder og å verne om det rike fuglelivet.

Risøysundet naturreservat

Risøysundet danner skillet mellom Andøya og Hinnøya. Verneområdet omfatter den nordvestlige delen av dette sundet.

Reservatet domineres av marine gruntvannsområder med breie og flate strandområder og med et kompleks av flate gressholmer, laguner og brakkvannsdammer. I den vestlige delen ligger Risøyvatnet omgitt av store strandenger.

Strandvegetasjonen i Risøysundet er av stor betydning i vernesammenheng. Vegetasjonen er frodig og svært variert. Dette, sammen med den beskjedne kulturpåvirkningen gjør at området peker seg ut som et særlig viktig område for studier av nordnorsk strandengvegetasjon.

Et meget viktig fugleområde

Våtmarksområdene på Andøya er av internasjonal betydning, særlig for kortnebbgås under vårtrekket. Risøysundet naturreservat er blant de viktigste elementene i dette våtmarkssystemet. Lokaliteten er også et meget betydningsfullt trekkområde for andre våtmarksfugler som f.eks. ender og vade-fugler. Mange av disse hekker også her.

Området har en god oterbestand.

Hva er våtmark?

Våtmark er naturtyper hvor vann og fuktige områder utgjør en betydelig del av landskapets karakter. Dette kan f.eks. være fjære- og gruntvannsområder, næringsrike vatn, sumpområder, deltaområder og myrer. De bidrar til å skape et variert landskapsbilde og til å øke opplevelsesrikdommen i naturen.

Våtmarker har ofte en rik, tildels svært rik flora og fauna, og mange plante-, insekt- og fuglearter er helt avhengige av disse naturtypene for å klare seg.


Våtmarkene er av de mest truede naturtypene vi har. De er utsatt for en rekke forskjellige inngrep som f.eks. gjenfylling, neddemming, drenering og søppelfylling.




Rustsivaks



Strandmelde



Gråhegre



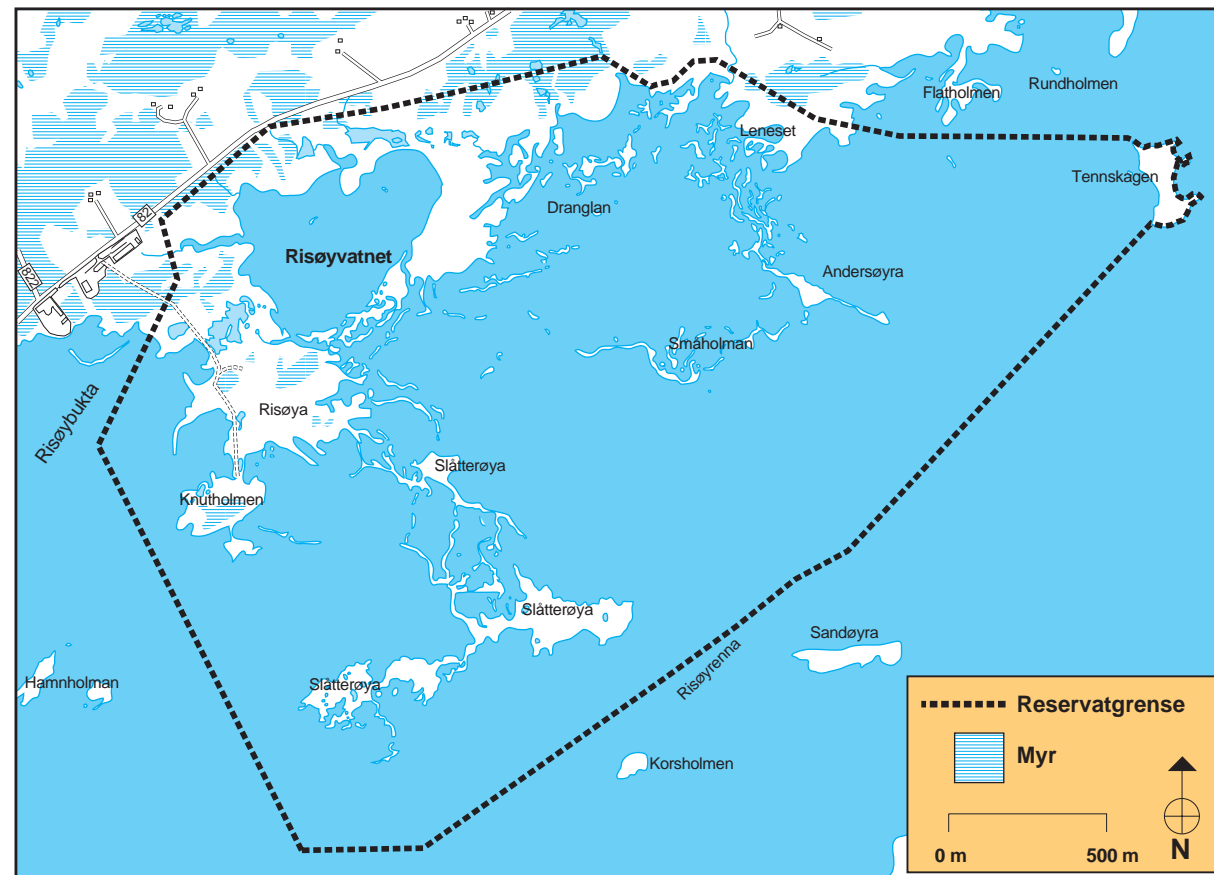
Kortnebbgås



Ålegras



Brushane



Utdrag av vernebestemmelsene

Du er velkommen i naturreservatet, men du bør merke deg følgende:

- Vegetasjonen både på land og i vann er fredet mot enhver form for skade og ødeleggelse.
- Dyre- og fuglelivet, herunder reirplasser og hiområder, er fredet mot skade og ødeleggelse.
- Jakt, fangst, bruk av skytevåpen er forbudt. Jakt på hjortevilt, sel og fellefangst av mink er tillatt etter gjeldende lover.
- Slipp av hund er forbudt, unntatt ved lovlig jakt på hjortevilt.
- Tekniske inngrep og søppeltømming er forbudt.
- Motorisert ferdsel er ikke tillatt. Dette gjelder også bruk av modellbåter, modellfly og brettseiling.
- Camping, teltslagning og oppsetting av kamuflasjennretninger for fotografering er forbudt.
- Fiske er tillatt.



Oter

Opplysninger om forvaltningen av reservatet kan gis av:

Fylkesmannen i Nordland, Miljøvernavdelinga, Statens Hus, Molov. 10, 8002 Bodø, Tlf.: 75 53 15 80

Andøy kommune, 8480 Andenes, Tlf.: 76 11 50 00