



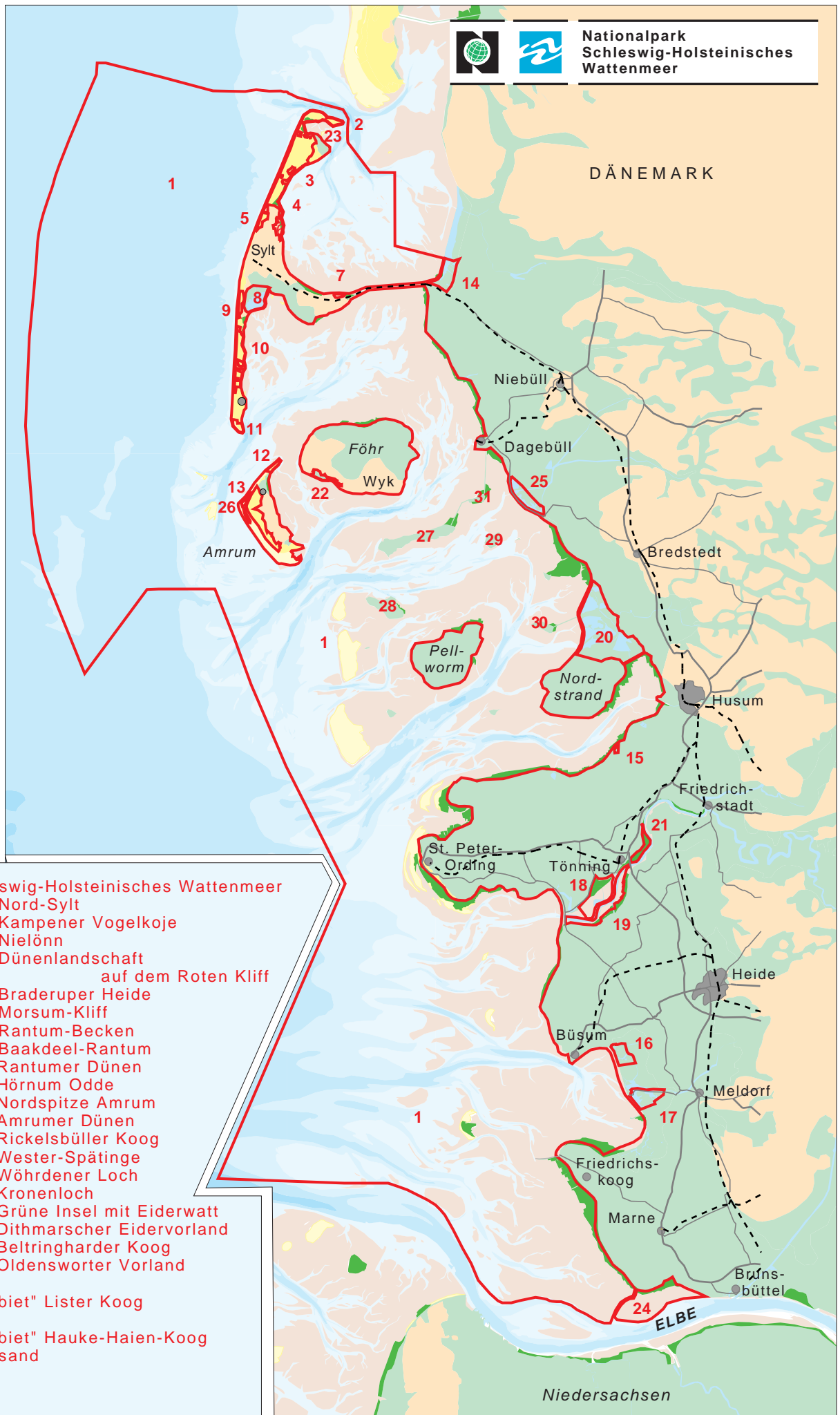




RAMSAR-site

"Schleswig-Holstein
Wadden Sea
and
adjacent areas"

-  water >20 m
-  water >10 m
-  water >5 m
-  tidal flats
-  outer sand / beach
-  salt marsh
-  Hallig salt marsh
-  lowland
-  sandy upland



Nationalpark
Schleswig-Holsteinisches
Wattenmeer

DÄNEMARK

Amrum

Föhr

Wyk

Niebüll

Dagebüll

Bredstedt

Husum

Friedrichs-
stadt

St. Peter-
Ording

Tönning

Heide

Büsum

Meldorf

Friedrichs-
koog

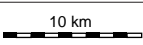
Marne

Bruns-
büttel

Niedersachsen

ELBE

- 1 Nationalpark Schleswig-Holsteinisches Wattenmeer
- 2 Naturschutzgebiet Nord-Sylt
- 3 Naturschutzgebiet Kampener Vogelkoje
- 4 Naturschutzgebiet Nielönn
- 5 Naturschutzgebiet Dünenlandschaft
auf dem Roten Kliff
- 6 Naturschutzgebiet Braderuper Heide
- 7 Naturschutzgebiet Morsum-Kliff
- 8 Naturschutzgebiet Rantum-Becken
- 9 Naturschutzgebiet Baakdeel-Rantum
- 10 Naturschutzgebiet Rantumer Dünen
- 11 Naturschutzgebiet Hörnum Odde
- 12 Naturschutzgebiet Nordspitze Amrum
- 13 Naturschutzgebiet Amrumer Dünen
- 14 Naturschutzgebiet Rickelsbüller Koog
- 15 Naturschutzgebiet Wester-Spätlinge
- 16 Naturschutzgebiet Wöhrdener Loch
- 17 Naturschutzgebiet Kronenloch
- 18 Naturschutzgebiet Grüne Insel mit Eiderwatt
- 19 Naturschutzgebiet Dithmarscher Eidervorland
- 20 Naturschutzgebiet Beltringharder Koog
- 21 Naturschutzgebiet Oldensworter Vorland
- 22 Godelniederung
- 23 "Seevogelschutzgebiet" Lister Koog
- 24 Vorland Neufeld
- 25 "Seevogelschutzgebiet" Hauke-Haien-Koog
- 26 Primärdünen Kniepsand
- 27 Hallig Langeneß
- 28 Hallig Hooge
- 29 Hallig Gröde
- 30 Hallig Nordstrandischmoor
- 31 Hallig Oland



Kartographie: GIS des Nationalparkamtes Bearbeitung: Kai Eskildsen