



TK

FOCE DEL RENO



**MINISTERO DELL'AMBIENTE**  
SERVIZIO CONSERVAZIONE DELLA NATURA

**INVENTARIO DELLE ZONE UMIDE  
DEL TERRITORIO ITALIANO**

**Carta uso del suolo**

Regione EMILIA ROMAGNA










Provincia RAVENNA - FERRARA

Zona Sacca di Bellocchio

n° 3/EMR/A/46

scala 1:25000

LEGENDA

- |   |  |
|---|--|
|  | 1 BOSCHI E RIMBOSCHIMENTI                        |
|  | 2 VEGETAZIONE IGROFILA                           |
|  | 3 SEMINATIVI                                     |
|  | 4 INCOLTI, CESPUGLIETI E VEGETAZIONE RIPARIA     |
|  | 5 INSEDIAMENTI ANTROPICI                         |
|  | 6 CAVE E TORBIERE                                |
|  | 7 ACQUA  |
|  | 8 LEGNOSE AGRARIE E PIOPPETI                     |
|  | 9 AREE PRIVE DI VEGETAZIONE<br>E GRETI DEI FIUMI |
|  | LIMITE ZONA UMIDA                                |
|  | AREA DI CONTORNO                                 |

7IT003