

Lago di Fogliano

Registoru

Fogliano

Rio Martino

Lago dei Monaci

Borgo Orappa

Foce Vecchia

Torre di Fogliano

Idro<sup>o</sup> Lavorazione

711011

**MINISTERO DELL'AMBIENTE**  
SERVIZIO CONSERVAZIONE DELLA NATURA

**INVENTARIO DELLE ZONE UMIDE  
DEL TERRITORIO ITALIANO**

**Carta uso del suolo**

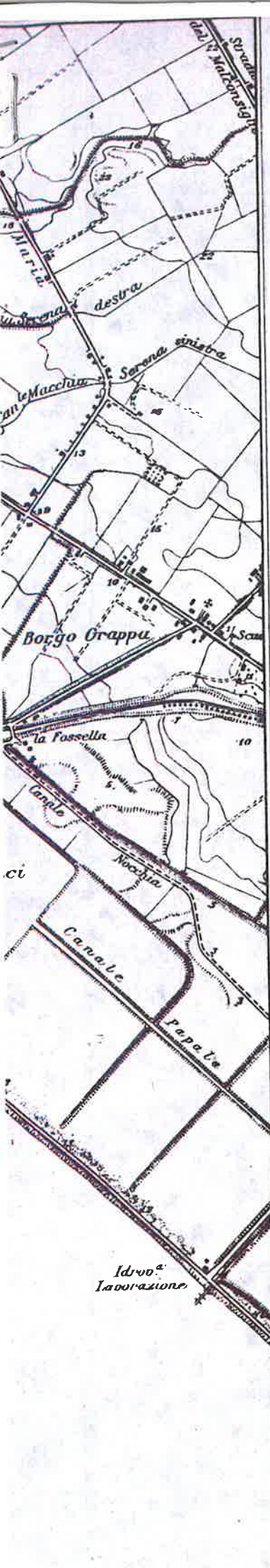
Regione LAZIO

Provincia LATINA












Zona Lago di Fogliano

n° 5/LAZ/A/70

scala 1:25000



**LEGENDA**

-  **1** BOSCHI E RIMBOSCHIMENTI
-  **2** VEGETAZIONE IGROFILA
-  **3** SEMINATIVI
-  **4** INCOLTI, CESPUGLIETI E VEGETAZIONE RIPARIA
-  **5** INSEDIAMENTI ANTROPICI
-  **6** CAVE E TORBIERE
-  **7** ACQUA
-  **8** LEGNOSE AGRARIE E PIOPPETI
-  **9** AREE PRIVE DI VEGETAZIONE E GRETI DEI FIUMI
-  LIMITE ZONA UMIDA
-  AREA DI CONTORNO

FITØ11