

MINISTERO DELL'AMBIENTE

SERVIZIO CONSERVAZIONE DELLA NATURA

INVENTARIO DELLE ZONE UMIDE DEL TERRITORIO ITALIANO

Carta uso del suolo

Regione FRIULI - VENEZIA GIULIA

Provincia GORIZIA






Zona Valle Cavanata

n° 2/FVG/A/38

89

scala 1:25000

LEGENDA

- | | |
|---|--|
|  | BOSCHI E RIMBOSCHIMENTI |
|  | VEGETAZIONE IGROFILA |
|  | SEMINATIVI |
|  | INCOLTI, CESPUGLIETI E VEGETAZIONE RIPARIA |
|  | INSEDIAMENTI ANTROPICI |
|  | CAVE E TORBIERE |
|  | ACQUA |
|  | LEGNOSE AGRARIE E PIOPPETI |
|  | AREE PRIVE DI VEGETAZIONE
E GRETI DEI FIUMI |
|  | LIMITE ZONA UMIDA |
|  | AREA DI CONTORNO |

89

FIT020