

**MINISTERO DELL'AMBIENTE**  
SERVIZIO CONSERVAZIONE DELLA NATURA

**INVENTARIO DELLE ZONE UMIDE  
DEL TERRITORIO ITALIANO**

**Carta uso del suolo**

Regione EMILIA ROMAGNA

Provincia FERRARA












Zona Valle Campotto e Bassarone

n° 10/EMR/A/103

scala 1:25000



LEGENDA

-  1 BOSCHI E RIMBOSCHIMENTI
-  2 VEGETAZIONE IGROFILA
-  3 SEMINATIVI
-  4 INCOLTI, CESPUGLIETI E VEGETAZIONE RIPARIA
-  5 INSEDIAMENTI ANTROPICI
-  6 CAVE E TORBIERE
-  7 ACQUA
-  8 LEGNOSE AGRARIE E PIOPPETI
-  9 AREE PRIVE DI VEGETAZIONE E GRETI DEI FIUMI
-  LIMITE ZONA UMIDA
-  AREA DI CONTORNO

7IT024