



21  
19

20  
18

19  
17

18  
16

17  
15

16  
14



**MINISTERO DELL'AMBIENTE**  
SERVIZIO CONSERVAZIONE DELLA NATURA

**INVENTARIO DELLE ZONE UMIDE  
DEL TERRITORIO ITALIANO**

**Carta uso del suolo**

Regione EMILIA ROMAGNA


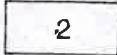









Provincia RAVENNA

Zona Ortazzo e Ortazzino

n° 9/EMR/A/52

scala 1:25000

LEGENDA

-  1 BOSCHI E RIMBOSCHIMENTI
-  2 VEGETAZIONE IGROFILA
-  3 SEMINATIVI
-  4 INCOLTI, CESPUGLIETI E VEGETAZIONE RIPARIA
-  5 INSEDIAMENTI ANTROPICI
-  6 CAVE E TORBIERE
-  7 ACQUA
-  8 LEGNOSE AGRARIE E PIOPPETI
-  9 AREE PRIVE DI VEGETAZIONE E GRETI DEI FIUMI
-  LIMITE ZONA UMIDA
-  AREA DI CONTORNO

7IT033

Rappartatore per l'orientamento della carta con la bussola

21  
23

22  
20

21  
19

20  
18

19  
17

18  
16

17  
15

si. Bevano