

717043

WA

MINISTERO DELL'AMBIENTE
SERVIZIO CONSERVAZIONE DELLA NATURA

**INVENTARIO DELLE ZONE UMIDE
DEL TERRITORIO ITALIANO**

Carta uso del suolo

Regione SICILIA

Provincia SIRACUSA










Zona Riserva naturale,
oasi faunistica di Vendicari

n° 2/SIC/A/89

scala 1:25000

16

LEGENDA

- | | |
|---|--|
|  | BOSCHI E RIMBOSCHIMENTI |
|  | VEGETAZIONE IGROFILA |
|  | SEMINATIVI |
|  | INCOLTI, CESPUGLIETI E VEGETAZIONE RIPARIA |
|  | INSEDIAMENTI ANTROPICI |
|  | CAVE E TORBIERE |
|  | ACQUA |
|  | LEGNOSE AGRARIE E PIOPPETI |
|  | AREE PRIVE DI VEGETAZIONE
E GRETI DEI FIUMI |
|  | LIMITE ZONA UMIDA |
|  | AREA DI CONTORNO |

717043