



Fiche descriptive Ramsar

Publiée le 1 janvier 2006

Version mise à jour, date de publication antérieure: 1 janvier 2006

Algérie

Chott Oum El Raneb



Date d'inscription	12 décembre 2004
Site numéro	1416
Coordonnées	32°02'21"N 05°23'32"E
Superficie	7 155,00 ha

Codes couleur

Les champs qui sont ombrés en bleu clair concernent des données et informations uniquement requises en cas de mise à jour de la FDR.

Veillez noter que certains champs concernant des aspects de la Partie 3, la Description des Caractéristiques Ecologiques de la FDR (ombrés en mauve) ne doivent pas être remplis dans le cadre d'une FDR normale; ils sont inclus par souci d'exhaustivité, pour assurer la cohérence voulue entre la FDR et la Description des caractéristiques écologiques 'complète' adoptée dans la Résolution X.15 (2008). Si une Partie contractante ne dispose pas d'informations pertinentes pour ces champs (par exemple issues d'une description nationale des caractéristiques écologiques), elle peut, si elle le souhaite, inclure des informations dans ces champs additionnels

1 - Résumé

Résumé

le site est situé à une distance de 2Km de la ville de Sidi Kouiled. C'est une vaste masse d'eau entourée de dunes de sables, sa situation au milieu du désert lui permet d'abriter plusieurs espèces migratrices d'oiseaux d'eau évoluant dans 2 habitats, un aquatique et un anthropisé. Le premier est représenté par le chott proprement dit, c'est-à-dire par le plan d'eau libre, alors que le deuxième est représenté par les agglomérations humaines et la zone agricole se trouvant à côté du site. Le chott de faible profondeur doit sa permanence aux rejets provenant des eaux d'assainissement à travers une canalisation ouverte provenant de tout le chef lieu de la wilaya de Ouargla. Il est limité par un cordon dunaire appelé Erg Touil et une route de wilaya qui traverse et divise le site en 2 parties. Le site est permanent, même en été, il est alimenté par la majeure partie des eaux d'assainissement de la région de Ouargla composée de 5 communes qui se déversent dans le site. Le Flamant rose (*Phoenicopterus roseus*) est l'espèce symbole du chott d'Oum El Raneb où on a confirmé son statut de nicheur. Le site est situé sur la voie de migration des populations d'oiseaux migrants entre la région eurasiatique et la région africaine. Il abrite plusieurs espèces d'oiseaux d'eau, tant sédentaires que migrants. Outre le Flamant rose (*Phoenicopterus roseus*) qui est l'espèce symbole du chott d'Oum El Raneb on rencontre également l'échasse blanche (*Himantopus himantopus*) considéré comme un oiseau nicheur.

2 - Données et localisation

2.1 - Données officielles

2.1.1 - Nom et adresse du compilateur de cette FDR

Compilateur 1

Nom	Adamou Nedjla
Institution/agence	Conservation des Forêts de la Wilaya de Ouargla
Adresse postale	Circonscription Touguourt Conservation des Forêts Ouargla, BP: 959
Courriel	cfw.ouagla@dgf.org.dz
Téléphone	+21329713942
Fax	+21329668707

Compilateur 2

Nom	Bendjedda Nadjiba
Institution/agence	Direction Générale des Forêts
Adresse postale	Direction générale des forêts, Chemin Doudou Mokhtar, Ben Aknoun, Alger, Algérie.
Courriel	bendjeddanadjiba@yahoo.fr
Téléphone	+21323238297
Fax	+21323238297

2.1.2 - Période de collecte des données et des informations utilisées pour compiler la FDR

Depuis l'année	2005
Jusqu'à l'année	2017

2.1.3 - Nom du Site Ramsar

Nom officiel (en anglais, français ou espagnol)	Chott Oum El Raneb
---	--------------------

2.1.4 - Changements dans les limites et la superficie du site depuis l'inscription ou depuis la mise à jour précédente

(Mise à jour) A. Changements aux limites du site Oui Non

(Mise à jour) B. Changements à la superficie du site Aucun changement à la superficie

2.1.5 - Changements dans les caractéristiques écologiques du site

(Mise à jour) 6b i. Les caractéristiques écologiques du Site Ramsar (y compris les critères applicables) ont-elles changé depuis la FDR précédente? Non évalué

2.2 - Localisation du site

2.2.1 - Définir les limites du site

b) Carte/image numériques
<1 fichier(s)>

Former maps	0
-------------	---

Description des limites

Le chott de Oum El Raneb est distant de la ville de Sidi Kouiled de 02 km environ et qui est en plus traversé par la route reliant Sidi Kouiled à N'Goussa.

Une localité de Oum El Raneb se trouve aussi limitrophe au site (500m).

Un cordon dunaire limite la zone humide (erg Touil) au Nord – est.

2.2.2 - Emplacement général

a) Dans quelle grande région administrative se trouve le site?

b) Quels sont la ville ou le centre de population les plus proches?

2.2.3 - Pour les zones humides situées sur des frontières nationales seulement

a) La zone humide s'étend-elle sur le territoire d'un ou de plusieurs autres pays? Oui Non

b) Le site est-il adjacent à un autre Site Ramsar inscrit qui se trouve sur le territoire d'une autre Partie contractante? Oui Non

2.2.4 - Superficie du site

Superficie officielle, en hectares (ha):

Superficie en hectares (ha) telle que calculée d'après les limites SIG

2.2.5 - Biogéographie

Régions biogéographiques

Système(s) de régionalisation	Région biogéographique
Autre système (préciser lequel ci-dessous)	paléarctique occidental

Autre système de régionalisation biographique

3 - Pourquoi le site est-il important?

3.1 - Critères Ramsar et leur justification

<aucune donnée disponible>

<aucune donnée disponible>

<aucune donnée disponible>































Critère 4: Habitat pour un stade critique du cycle et de vie ou lors de conditions difficiles

Critère 6: >1% de la population d'oiseaux d'eau

3.2 - Espèces végétales dont la présence explique l'importance internationale du site

<aucune donnée disponible>

3.3 - Espèces animales dont la présence explique l'importance internationale du site

Phylum	Nom scientifique	Nom commun	L'espèce justifie le critère				L'espèce contribue au critère				Taille pop.	Période de Est. pop.	% occurrence 1)	UICN Liste rouge	CITES Annexe I	CMS Annexe I	Autre statut	Justification
			2	4	6	9	3	5	7	8								
Oiseaux																		
CHORDATA / AVES	<i>Anas acuta</i> 	canard pilet	<input type="checkbox"/>	<input checked="" type="checkbox"/>	<input type="checkbox"/>	<input type="checkbox"/>	<input type="checkbox"/>	<input type="checkbox"/>	<input type="checkbox"/>	<input type="checkbox"/>				LC 	<input type="checkbox"/>	<input type="checkbox"/>		lieu d'hivernage ou migration
CHORDATA / AVES	<i>Anas clypeata</i> 	canard souchet	<input type="checkbox"/>	<input checked="" type="checkbox"/>	<input type="checkbox"/>	<input type="checkbox"/>	<input type="checkbox"/>	<input type="checkbox"/>	<input type="checkbox"/>	<input type="checkbox"/>				LC 	<input type="checkbox"/>	<input type="checkbox"/>		lieu d'hivernage ou migration
CHORDATA / AVES	<i>Anas penelope</i> 	canard siffleur	<input type="checkbox"/>	<input checked="" type="checkbox"/>	<input type="checkbox"/>	<input type="checkbox"/>	<input type="checkbox"/>	<input type="checkbox"/>	<input type="checkbox"/>	<input type="checkbox"/>				LC 	<input type="checkbox"/>	<input type="checkbox"/>		lieu d'hivernage ou migration
CHORDATA / AVES	<i>Ardea cinerea</i> 	Héron cendré	<input type="checkbox"/>	<input checked="" type="checkbox"/>	<input type="checkbox"/>	<input type="checkbox"/>	<input type="checkbox"/>	<input type="checkbox"/>	<input type="checkbox"/>	<input type="checkbox"/>				LC 	<input type="checkbox"/>	<input type="checkbox"/>		lieu d'hivernage ou migration
CHORDATA	<i>Aves</i> 		<input type="checkbox"/>	<input type="checkbox"/>	<input type="checkbox"/>	<input type="checkbox"/>	<input type="checkbox"/>	<input type="checkbox"/>	<input type="checkbox"/>	<input type="checkbox"/>					<input type="checkbox"/>	<input type="checkbox"/>		
CHORDATA / AVES	<i>Charadrius alexandrinus</i> 	Gravelot à collier interrompu	<input type="checkbox"/>	<input checked="" type="checkbox"/>	<input type="checkbox"/>	<input type="checkbox"/>	<input type="checkbox"/>	<input type="checkbox"/>	<input type="checkbox"/>	<input type="checkbox"/>				LC 	<input type="checkbox"/>	<input type="checkbox"/>		lieu d'hivernage ou migration
CHORDATA / AVES	<i>Egretta garzetta</i> 	Aigrette garzette	<input type="checkbox"/>	<input checked="" type="checkbox"/>	<input type="checkbox"/>	<input type="checkbox"/>	<input type="checkbox"/>	<input type="checkbox"/>	<input type="checkbox"/>	<input type="checkbox"/>				LC 	<input type="checkbox"/>	<input type="checkbox"/>		lieu d'hivernage ou migration
CHORDATA / AVES	<i>Fulica atra</i> 	Foulque macroule	<input type="checkbox"/>	<input checked="" type="checkbox"/>	<input type="checkbox"/>	<input type="checkbox"/>	<input type="checkbox"/>	<input type="checkbox"/>	<input type="checkbox"/>	<input type="checkbox"/>				LC 	<input type="checkbox"/>	<input type="checkbox"/>		lieu d'hivernage ou migration
CHORDATA / AVES	<i>Himantopus himantopus</i> 	Échasse blanche	<input type="checkbox"/>	<input checked="" type="checkbox"/>	<input type="checkbox"/>	<input type="checkbox"/>	<input type="checkbox"/>	<input type="checkbox"/>	<input type="checkbox"/>	<input type="checkbox"/>				LC 	<input type="checkbox"/>	<input type="checkbox"/>		oiseau nicheur
CHORDATA / AVES	<i>Phoenicopterus roseus</i> 	flamant rose	<input type="checkbox"/>	<input checked="" type="checkbox"/>	<input checked="" type="checkbox"/>	<input type="checkbox"/>	<input type="checkbox"/>	<input type="checkbox"/>	<input type="checkbox"/>	<input type="checkbox"/>	1100		1	LC 	<input type="checkbox"/>	<input type="checkbox"/>		lieu d'hivernage et de nidification
CHORDATA / AVES	<i>Plegadis falcinellus</i> 	Ibis falcinelle	<input type="checkbox"/>	<input checked="" type="checkbox"/>	<input type="checkbox"/>	<input type="checkbox"/>	<input type="checkbox"/>	<input type="checkbox"/>	<input type="checkbox"/>	<input type="checkbox"/>				LC 	<input type="checkbox"/>	<input type="checkbox"/>		lieu d'hivernage ou migration
CHORDATA / AVES	<i>Recurvirostra avosetta</i> 	avocette élégante	<input type="checkbox"/>	<input checked="" type="checkbox"/>	<input type="checkbox"/>	<input type="checkbox"/>	<input type="checkbox"/>	<input type="checkbox"/>	<input type="checkbox"/>	<input type="checkbox"/>				LC 	<input type="checkbox"/>	<input type="checkbox"/>		lieu d'hivernage ou migration
CHORDATA / AVES	<i>Tadorna ferruginea</i> 	Tadome casarca	<input type="checkbox"/>	<input checked="" type="checkbox"/>	<input type="checkbox"/>	<input type="checkbox"/>	<input type="checkbox"/>	<input type="checkbox"/>	<input type="checkbox"/>	<input type="checkbox"/>				LC 	<input type="checkbox"/>	<input type="checkbox"/>		lieu d'hivernage ou migration
CHORDATA / AVES	<i>Tadorna tadorna</i> 	tadome de Belon	<input type="checkbox"/>	<input checked="" type="checkbox"/>	<input type="checkbox"/>	<input type="checkbox"/>	<input type="checkbox"/>	<input type="checkbox"/>	<input type="checkbox"/>	<input type="checkbox"/>				LC 	<input type="checkbox"/>	<input type="checkbox"/>		lieu d'hivernage ou migration
CHORDATA / AVES	<i>Tringa totanus</i> 	Chevalier gambette	<input type="checkbox"/>	<input checked="" type="checkbox"/>	<input type="checkbox"/>	<input type="checkbox"/>	<input type="checkbox"/>	<input type="checkbox"/>	<input type="checkbox"/>	<input type="checkbox"/>				LC 	<input type="checkbox"/>	<input type="checkbox"/>		lieu d'hivernage ou migration
Autres																		
CHORDATA	<i>Mammalia</i> 		<input type="checkbox"/>	<input type="checkbox"/>	<input type="checkbox"/>	<input type="checkbox"/>	<input type="checkbox"/>	<input type="checkbox"/>	<input type="checkbox"/>	<input type="checkbox"/>					<input type="checkbox"/>	<input type="checkbox"/>		

1) Pourcentage de la population biogéographique totale dans le site

Le site, situé sur la voie de migration des populations d'oiseaux migrateurs entre la région eurasiatique et la région africaine, abrite plusieurs espèces d'oiseaux d'eau, tant sédentaires que migrateurs. Le Flamant rose (*Phoenicopterus roseus*) est l'espèce symbole du chott d'Oum El Raneb où l'on a confirmé son statut de nicheur. L'échasse blanche (*Himantopus himantopus*) est un oiseau commun qui fréquente le site, lui aussi est considéré comme un oiseau nicheur. D'autres espèces sont recensées comme le Canard souchet (*Anas clypeata*), le Canard pilet (*Anas acuta*), le Canard siffleur (*Anas penelope*), le Tadorne casarca (*Tadorna ferruginea*), le Tadorne de belon (*Tadorna tadorna*), la Foulque macroule (*Fulica atra*), l'ibis falcinelle (*Plegadis falcinellus*), l'Avocette élégante (*Recurvirostra avosetta*), le Héron cendré (*Ardea cinerea*), l'Aigrette garzette (*Egretta garzetta*), le Chevalier gambette (*Tringa totanus*) et le Gravelot à collier interrompu (*Charadrius alexandrinus*).

3.4 - Communautés écologiques dont la présence explique l'importance internationale du site

<aucune donnée disponible>

4 - Comment est le site? (Description des caractéristiques écologiques)

4.1 - Caractéristiques écologiques

Au plan biogéographique, le chott ainsi que toute la région de Ouargla appartiennent au secteur de Sahara septentrional, sous secteur oriental du secteur septentrional. Le site est une vaste masse d'eau entourée de dunes de sables, sa situation au milieu du désert lui permet d'abriter plusieurs espèces migratrices d'oiseaux d'eau évoluant dans 2 habitats, aquatique et anthropisé. Le premier est représenté par le chott proprement dit, c'est-à-dire par le plan d'eau libre, alors que le deuxième est représenté par les agglomérations humaines et la zone agricole se trouvant à coté du site. Le site est le réceptacle des eaux usées de 5 communes de la wilaya de Ouargla.

4.2 - Quel(s) type(s) de zones humides se trouve(nt) dans le site?

Zones humides continentales

Types de zones humides (code et nom)	Nom local	Classement de l'étendue (ha) (1: la plus grande - 4: la plus petite)	Superficie (ha) du type de zone humide	Justification du Critère 1
Eau saline, saumâtre ou alcaline > Lacs >> Q: Lacs salés/ saumâtres/ alcalins permanents		1		
Eau saline, saumâtre ou alcaline > Lacs >> R: Lacs et étendues d'eau saline/ saumâtre/ alcaline saisonniers/ intermittents		2		

4.3 - Éléments biologiques

4.3.1 - Espèces végétales

Autres espèces de plantes remarquables

Nom scientifique	Nom commun	Position dans l'aire de répartition / endémisme / autre
<i>Phoenix dactylifera</i>	palmier dattier	
<i>Tamarix gallica</i>	tamaris commun	

4.3.2 - Espèces animales

Autres espèces animales remarquables

Phylum	Nom scientifique	Nom commun	Taille pop.	Période d'est. de pop	%occurrence	Position dans aire de répartition / endémisme/autre
CHORDATA/MAMMALIA	<i>Canis lupus familiaris</i>	chien domestique				
CHORDATA/MAMMALIA	<i>Capra hircus</i>	chèvre domestique				
CHORDATA/MAMMALIA	<i>Equus caballus</i>	cheval domestique				
CHORDATA/MAMMALIA	<i>Felis catus</i>	Felis catus				
CHORDATA/MAMMALIA	<i>Oryctolagus cuniculus</i>	lapin de garenne				
CHORDATA/MAMMALIA	<i>Ovis aries</i>	mouton domestique				

4.4 - Éléments physiques

4.4.1 - Climat

Région	Sous-région climatique
B: Climat sec	BVh: Désert subtropical (Désert de basse latitude)

Le site est situé dans l'étage bioclimatique Saharien. Les T° moyennes maximales mensuelles varient de 18°C en janvier à 43,2°C en juillet. La moyenne annuelle des maxima est de 30,2°C. Les T° moyennes minimales mensuelles varient de 4,4°C en janvier à 25,3°C en Juillet. La moyenne annuelle des minima est de 14,9°C. Les T° moyennes mensuelles varient de 11,2°C en janvier à 34,25°C en juillet. La T° moyenne annuelle est de 22,55°C. La pluviométrie est de type saharien avec une moyenne annuelle de 40 mm. La répartition saisonnière des précipitations est équilibrée entre les 3 saisons, elle est presque nulle en période estivale. On note 15,6 mm en hiver, 11,6 mm au printemps, 0,6 mm en été et 12,2 mm en automne. Le nombre de jour de pluies par an est de 12,4. La valeur du Quotient pluviothermique est de 3 et l'indice xérothermique de 353. Les vents dominants sont ceux de Sud Ouest.

4.4.2 - Cadre géomorphologique

a) Élévation maximum au-dessus du niveau de la mer (en mètres)

Bassin hydrologique entier

Partie supérieure du bassin hydrologique

Partie moyenne du bassin hydrologique

Partie inférieure du bassin hydrologique

Plus d'un bassin hydrologique

Pas dans un bassin hydrographique
 Côtier

4.4.3 - Sol

Mnéral

(Mise à jour) Changements au moment de la mise à jour de la FDR Pas de changement Augmentation Diminution Inconnu

Pas d'information disponible

Les types de sols sont-ils sujets aux changements par suite de changements dans les conditions hydrologiques (p. ex., salinité ou acidification accrues)?
 Oui Non

Veuillez fournir d'autres informations sur les sols (optionnel)

Hydrogéologie :

1. L'Albien constitue un important aquifère captif connu sur une épaisseur de 400 m en moyenne et reposant sur un substratum correspondant à la série imperméable du Cénomaniens argileux et anhydritique.
2. Le Turonien, constitué d'un banc calcaire fissuré formant un aquifère captif, est reconnu sur une épaisseur d'environ 60 m et repose sur un substratum imperméable du Cénomaniens anhydritique et argileux.
3. Le Sénonien-Eocène constitué de calcaires poreux et fissurés, est reconnu sur une épaisseur de 360 m et repose sur la série imperméable du Sénonien lagunaire.
4. Le mio-pliocène est constitué d'une alternance d'argiles et de sables, il est reconnu sur une épaisseur de 150 m.
5. Le Quaternaire où les dépôts sableux et sablo-argileux ont une épaisseur d'environ 10 à 20 m et constituent un niveau aquifère renfermant une nappe phréatique.

4.4.4 - Régime hydrologique

Permanence de l'eau

Présence?	Changements au moment de la mise à jour de la FDR
Généralement de l'eau permanente présente	

Source d'eau qui maintient les caractéristiques du site

Présence?	Source d'eau prédominante	Changements au moment de la mise à jour de la FDR
Alimenté par l'eau de surface	<input checked="" type="checkbox"/>	Aucun changement
Alimenté par l'eau souterraine	<input type="checkbox"/>	Aucun changement

Ajouter tout commentaire sur le régime hydrologique et ses déterminants (s'il y a lieu). Utiliser cette boîte pour expliquer les sites ayant une hydrologie complexe:

Le site est permanent, même en été, il est alimenté par la majeure partie des eaux d'assainissement de la région de Ouargla composée de 5 communes qui se déversent dans le site. Ces eaux usées constituent l'entrée d'eau principale en plus de l'eau de la nappe souterraine du chott.

4.4.5 - Régime de sédimentation

Le régime de sédimentation est inconnu

<aucune donnée disponible>

4.4.6 - pH de l'eau

Inconnu

4.4.7 - Salinité de l'eau

Euhaline/Eusaline (30-40 g/l)

(Mise à jour) Changements au moment de la mise à jour de la FDR Pas de changement Augmentation Diminution Inconnu

Inconnu

4.4.8 - Matières nutritives dissoutes ou en suspension dans l'eau

Inconnu

4.4.9 - Caractéristiques de la région environnante qui pourraient affecter le site

Veuillez décrire si, et dans ce cas comment, le paysage et les caractéristiques écologiques de la région environnant le Site Ramsar i) essentiellement semblables ii) significativement différentes différent de ceux du site lui-même:

4.5 - Services écosystémiques

4.5.1 - Services/avantages écosystémiques

Services de régulation

Services écosystémiques	Exemples	Importance/Étendue/Signification
Maintien des régimes hydrologiques	Recharge et évacuation des eaux souterraines	Moyen
Prévention des risques	Maîtrise des crues, stockage des eaux de crues	Moyen

Services culturels

Services écosystémiques	Exemples	Importance/Étendue/Signification
Spirituels et d'inspiration	Patrimoine culturel (historique et archéologique)	Moyen
Scientifiques et pédagogiques	Activités et possibilités pédagogiques	Moyen

Services d'appui

Services écosystémiques	Exemples	Importance/Étendue/Importance
Biodiversité	Soutient une diversité de formes de vie, notamment des plantes, des animaux et des microorganismes, les gènes qu'ils contiennent et les écosystèmes dont ils font partie	Moyen

Dans le site:

En dehors du site:

Des études ou des évaluations ont-elles été faites de la valorisation économique des services écosystémiques fournis par ce Site Ramsar? Oui Non Inconnu

4.5.2 - Valeurs culturelles et sociales

- i) le site fournit un modèle pour l'utilisation rationnelle des zones humides, démontrant l'application de connaissances et de méthodes traditionnelles de gestion et d'utilisation qui maintiennent les caractéristiques écologiques de la zone humide
- ii) le site a des traditions culturelles exceptionnelles ou des vestiges d'anciennes civilisations qui ont influencé les caractéristiques écologiques de la zone humide
- iii) les caractéristiques écologiques de la zone humide dépendent de l'interaction avec les communautés locales ou les peuples autochtones
- iv) des valeurs non matérielles pertinentes telles que des sites sacrés sont présentes et leur existence est étroitement liée au maintien des caractéristiques écologiques de la zone humide

<aucune donnée disponible>

4.6 - Processus écologiques

<aucune donnée disponible>

5 - Comment est géré le site? (Conservation et gestion)

5.1 - Régime foncier et responsabilités (Administrateurs)

5.1.1 - Régime foncier/propriété

Propriété publique

Catégorie	Dans le Site Ramsar	Dans la zone environnante
Gouvernement fédéral/national	<input checked="" type="checkbox"/>	<input type="checkbox"/>

Propriété privée

Catégorie	Dans le Site Ramsar	Dans la zone environnante
Autres types de propriétaire(s) privé(s)/individuel(s)	<input type="checkbox"/>	<input checked="" type="checkbox"/>

Fournir d'autres informations sur le régime foncier / régime de propriété (optionnel):

Wilaya de Ouargla
Conservation des forêts Ouargla
Direction de l'hydraulique de la wilaya de Ouargla

5.1.2 - Organe de gestion

Indiquer le bureau local / les bureaux locaux de toute agence ou organisation responsable de la gestion du site: Conservation des forêts Ouargla
Direction de l'hydraulique de la wilaya de Ouargla

Donner le nom et le poste de la personne ou des personnes responsable(s) de la zone humide: Conservateur des Forêts de la wilaya de Ouargla

Adresse postale: Conservation des forêts Wilaya de Ouargla

Adresse de courriel: cfw.ouagla@dgf.org.dz

5.2 - Menaces aux caractéristiques écologiques et réponses (gestion)

5.2.1 - Facteurs (actuels ou probables) touchant défavorablement les caractéristiques écologiques du site

Pollution

Facteurs qui touchent le site de façon négative	Menace réelle	Menace potentielle	Dans le site	Changements	Dans la zone environnante	Changements
Eaux usées domestiques, eaux usées urbaines	Impact moyen	Impact élevé	<input checked="" type="checkbox"/>	Aucun changement	<input type="checkbox"/>	Aucun changement

Les eaux d'assainissement de la cuvette de Ouargla déversées dans ce site rendent l'eau du chott polluée, cette pollution entraîne la perturbation de l'écosystème, situation conduisant à terme à une réduction sinon une disparition progressive de l'avifaune fréquentant le site.

5.2.2 - Statut légal de conservation

<aucune donnée disponible>

5.2.3 - Catégories d'aires protégées UICN (2008)

I Réserve naturelle intégrale

II Zone de nature sauvage: aire protégée gérée principalement pour la protection de la nature sauvage

III Parc national: aire protégée gérée principalement pour la protection des écosystèmes et les loisirs

IV Monument naturel: aire protégée gérée principalement pour la conservation de caractéristiques naturelles spécifiques

V Zone de gestion des habitats/espèces: aire protégée gérée principalement pour la conservation dans le cadre d'une intervention de gestion

VI Paysage terrestre/marin protégé: aire protégée gérée principalement pour la conservation du paysage terrestre/marin et les loisirs

VI Aire protégée de ressource gérée: aire protégée gérée
 principalement pour l'utilisation durable des écosystèmes naturels

<aucune donnée disponible>

5.2.4 - Mesures de conservation clés

Protection juridique

Mesures	état
Protection juridique	Appliquées

Habitat

Mesures	état
Initiatives/contrôles de la gestion des bassins versants	Partiellement appliquées

Activités anthropiques

Mesures	état
Activités de communication, éducation, sensibilisation et participation	Appliquées
Recherche	Appliquées

Autre:

Il est prévu à court terme par les services de l'hydraulique de mettre fin aux déversements des eaux usées au niveau du Chott, une étude est en cours par un bureau d'études Suisse pour la construction d'une station d'épuration.

5.2.5 - Plan de gestion

Y a-t-il un plan de gestion spécifique pour le site? Non

Une évaluation de l'efficacité de la gestion a-t-elle été entreprise pour le site? Oui Non

Si le site est un site transfrontière officiel comme indiqué dans la section Admin. et limites > Localisation du site, y a-t-il des processus de planification de la gestion communs avec une autre Partie contractante? Oui Non

5.2.6 - Plan de restauration

Y a-t-il un plan de restauration spécifique au site? Pas de besoin identifié

5.2.7 - Suivi mis en œuvre ou proposé

Suivi	état
Oiseaux	Appliqué

6 - Document additionnel

6.1 - Rapports et documents additionnels

6.1.1 - Références bibliographiques

Rapports de la Conservation des forêts de la wilaya de Ouargla

6.1.2 - Rapports et documents additionnels

i. listes taxonomiques d'espèces de plantes et d'animaux présents dans le site (voir section 4.3)

<1 fichier(s)>

ii. une Description détaillée des caractéristiques écologiques (DCE) (dans un format national)

<no file available>

iii. une description du site dans l'inventaire national ou régional des zones humides

<no file available>

iv. rapports relevant de l'article 3.2

<no file available>

v. plan de gestion du site

<no file available>

vi. autre littérature publiée

<no file available>

6.1.3 - Photographie(s) du site

Fournir au moins une photographie du site:



Chott Oum Raneb (*Zidi Billel*, 10-01-2015)



Chott Oum Raneb (*Sabrina Hobouci*, 10-01-2015)

6.1.4 - Lettre d'inscription et données correspondantes

Lettre d'inscription

<no file available>

Date d'inscription